



АДМИНИСТРАЦИЯ
ДОБРЯНСКОГО ГОРОДСКОГО ОКРУГА

ПОСТАНОВЛЕНИЕ

21.12.2023

№ 4301

г.Добрянка

**Об утверждении проекта
межевания территории
населенного пункта – поселок
при станции Боковая,
Добрянский городской округ,
Пермский край, в границах
кадастрового квартала
59:18:1050101**

В соответствии со статьями 42, 43, 45 Градостроительного кодекса Российской Федерации, Федеральным законом Российской Федерации от 06 октября 2003 г. № 131-ФЗ «Об общих принципах организации местного самоуправления в Российской Федерации», Уставом Добрянского городского округа, заключением по результатам общественных обсуждений от 15 декабря 2023 г. по проекту межевания территории населенного пункта – поселок при станции Боковая, Добрянский городской округ, Пермский край, в границах кадастрового квартала 59:18:1050101, рассмотрев обращение от 21 ноября 2023 г. № 265-01-11вх-299,

администрация округа ПОСТАНОВЛЯЕТ:

1. Утвердить прилагаемый проект межевания территории населенного пункта – поселок при станции Боковая, Добрянский городской округ, Пермский край, в границах кадастрового квартала 59:18:1050101.

2. Управлению градостроительства и архитектуры администрации Добрянского городского округа в установленном законом порядке обеспечить направление настоящего постановления и документации по планировке территории, указанной в пункте 1 настоящего постановления, в орган регистрации прав для внесения сведений в Единый государственный реестр недвижимости.

3. Опубликовать настоящее постановление в печатном средстве массовой информации «Официальный бюллетень органов местного самоуправления муниципального образования Добрянский городской округ»,



разместить на официальном сайте правовой информации Добрянского городского округа в информационно-телекоммуникационной сети Интернет с доменным именем `dobr-pravo.ru`.

4. Настоящее постановление вступает в силу после его официального опубликования.

5. Контроль за исполнением постановления возложить на первого заместителя главы администрации Добрянского городского округа.

Глава городского округа –
глава администрации
Добрянского городского округа



Д.В. Антонов





**ПРОЕКТ МЕЖЕВАНИЯ ТЕРРИТОРИИ НАСЕЛЕННОГО ПУНКТА -
ПОСЕЛОК ПРИ СТАНЦИИ БОКОВАЯ, ДОБРЯНСКИЙ
ГОРОДСКОЙ ОКРУГ, ПЕРМСКИЙ КРАЙ, В ГРАНИЦАХ
КАДАСТРОВОГО КВАРТАЛА 59:18:1050101**

Основная часть проекта межевания территории
Раздел 1
Пояснительная записка

Директор ООО «ТерраПроект»



Белый А. А.

Кунгур, 2023



СОСТАВ ПРОЕКТА

Проект межевания территории

Основная часть проекта межевания территории

Раздел 1. Пояснительная записка.

Раздел 2. Графические материалы:

№ п/п	Наименование	Лист	Масштаб
1	Чертеж межевания территории. Общий чертеж	ПМТ.ОЧП-1	1:1000
2	Чертеж межевания территории. Схема поворотных точек формируемых земельных участков	ПМТ.ОЧП-2	1:1000
3	Разбивочный чертеж красных линий	ПМТ.ОЧП-3	1:1000

Материалы по обоснованию проекта межевания территории

Раздел 3. Графические материалы:

№ п/п	Наименование	Лист	Масштаб
1	План фактического землепользования	ПМТ.МОП-1	1:1000



СОДЕРЖАНИЕ

ВВЕДЕНИЕ	4
1.ХАРАКТЕРИСТИКА ТЕРРИТОРИИ, НА КОТОРУЮ	5
ОСУЩЕСТВЛЯЕТСЯ МЕЖЕВАНИЕ.....	5
2. ФОРМИРУЕМЫЕ ЗЕМЕЛЬНЫЕ УЧАСТКИ.....	14
3. ОПИСАНИЕ МЕСТОПОЛОЖЕНИЯ ГРАНИЦ ЗЕМЕЛЬНЫХ УЧАСТКОВ.....	32
4.ОПИСАНИЕ МЕСТОПОЛОЖЕНИЯ ГРАНИЦ ТЕРРИТОРИИ ПРОЕКТИРОВАНИЯ	57
5. ОПИСАНИЕ МЕСТОПОЛОЖЕНИЯ КРАСНЫХ ЛИНИЙ	58



ВВЕДЕНИЕ

Проект разработан ООО «ТерраПроект» в соответствии с:

- Градостроительным кодексом Российской Федерации от 29.12.2004 N 190-ФЗ;
- Земельным кодексом Российской Федерации от 25.10.2001 N 136-ФЗ;
- Водным кодексом Российской Федерации от 03.06.2006 N 74-ФЗ;
- Лесным кодексом Российской Федерации от 04.12.2006 N 200-ФЗ;
- СНиП 11-04-2003 «Инструкция о порядке разработки, согласования, экспертизы и утверждения градостроительной документации», СНиП и СанПиН в области градостроительства;
- СанПиН 2.2.1/2.1.1.1200-03 "Санитарно-защитные зоны и санитарная классификация предприятий, сооружений и иных объектов";
- Приказом Минстроя России от 25.04.2017 N 742/пр "О Порядке установления и отображения красных линий, обозначающих границы территорий, занятых линейными объектами и (или) предназначенных для размещения линейных объектов"
- Региональными нормативами градостроительного проектирования Пермского края;
- Действующим законодательством в области архитектурной деятельности и градостроительства, строительными и санитарно-эпидемиологическими нормами.

Площадь участка в границах проектирования 187357 кв.м. Границы проектирования приняты согласно чертежу, согласованному с Заказчиком.

Проект выполнен на топографической съемке 1:500 проектируемой территории, соответствующей действительному состоянию местности на момент разработки проекта.

Проект выполнен на основании исходных данных:

1. Утвержденная градостроительная документация:
 - Генеральный план Добрянского городского округа Пермского края;
 - Правила землепользования и застройки Добрянского городского округа Пермского края;
2. Границы соседних землевладений, отводов участков под все виды использования сформированы на основании кадастровых планов территории, предоставленного филиалом федерального государственного бюджетного учреждения «Федеральная кадастровая палата Федеральной службы государственной регистрации, кадастра и картографии» по Пермскому краю.



1.ХАРАКТЕРИСТИКА ТЕРРИТОРИИ, НА КОТОРУЮ ОСУЩЕСТВЛЯЕТСЯ МЕЖЕВАНИЕ

Территория проекта межевания расположена в центральной части поселка при станции Боковая, с севера, юга и востока ограничена существующей жилой застройкой, с востока – железной дорогой.

Проектируемая территория представлена жилой застройкой с вкраплениями объектов общественно-делового назначения, улично-дорожной сетью, земельными участками общего пользования, объектами коммунально-бытового обслуживания.

Современное использование

Согласно генеральному плану Добрянского городского округа Пермского края, территория объекта межевания расположена в следующих функциональных зонах: зона застройки индивидуальными жилыми домами; зона транспортной инфраструктуры.

В соответствии с правилами землепользования и застройки Добрянского городского округа Пермского края, территория объекта межевания расположена в следующих территориальных зонах:

Ж4 – зона застройки индивидуальными жилыми домами;

Т – зона транспортной инфраструктуры;

Фрагмент карты градостроительного зонирования поселка при станции Боковая представлен на рисунке 1.

Согласно кадастровому плану территории на территории существуют сформированные земельные участки

Земельные участки, поставленные на государственный кадастровый учет на территории проекта межевания.

Разрабатываемый объект проекта межевания расположен в кадастровом квартале 59:18:1050101. Все земельный участки, расположенные на территории объекта межевания относятся к категории земель: земли населённых пунктов.

По данным Федерального государственного бюджетного учреждения «Федеральная кадастровая палата Федеральной службы государственной регистрации, кадастра и картографии» по Пермскому краю собственниками (пользователями) земельных участков на исследуемой территории являются юридические и физические лица (таблица 1).

Сооружения и коммуникации транспортной и инженерной инфраструктуры

Улично-дорожная сеть состоит из автомобильных дорог с покрытием из щебня и гравия.

Согласно кадастровому плану территории и топографической съёмке, территорию проекта межевания, пересекают линии электропередачи: 0,4 и 10 кВ, кабель связи, водопровод, на территории проекта расположен источник питьевого водоснабжения (артезианская скважина).

Также в соответствии с кадастровым планом территории на территорию проектирования накладываются охранные зоны линии электропередачи

Проект межевания территории населенного пункта - поселок при станции Боковая, Добрянский городской округ, Пермский край, в границах кадастрового квартала 59:18:1050101 напряжением от 0,4 до 10 кВ, а также все три пояса зоны санитарной охраны источника питьевого водоснабжения.

Данные зоны указаны на чертеже межевания территории и на плане фактического землепользования территории.

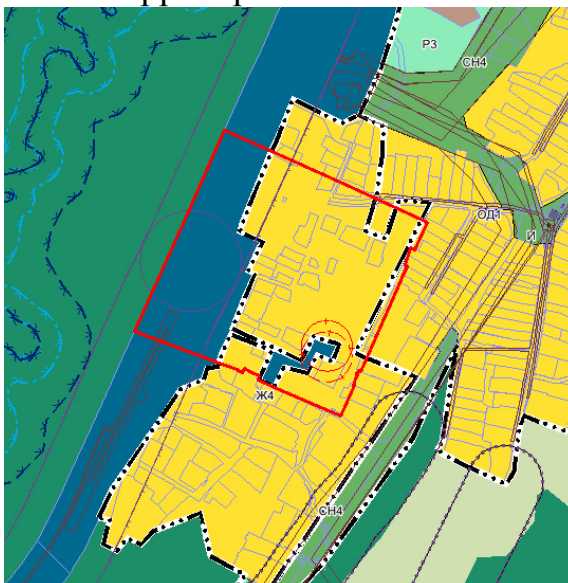


Рисунок 1 - Фрагмент карты градостроительного зонирования поселка при станции Боковая с границей проектируемой территории



Таблица 1. Экспликация земельных участков фактического землепользования

№	Кадастровый номер	Адрес	Землепользователь	Вид права на земельный участок	Вид разрешенного использования	Площадь по документам (кв.м)	Площадь по плану отвода (кв.м)
1	2	3	4	5	6	7	8
1	59:18:0000000:16648	Пермский край, Добрянский городской округ, п. Вильва, ул. Станционная	-	-	Блокированная жилая застройка	1525+/-8.02	1525
2	59:18:0000000:16649	Пермский край, Добрянский городской округ, п. Вильва	-	-	Земельные участки (территории) общего пользования	94969+/-61.69	94969
3	59:18:0000000:16663	Пермский край, г.о. Добрянский, г. Добрянка, п. Вильва	-	-	Земельные участки (территории) общего пользования	3690+/-12.37	3690
4	59:18:0000000:16664	Пермский край, г.о. Добрянский	-	-	Земельные участки (территории) общего пользования	1280+/-7.68	1280
5	59:18:0000000:16670	Пермский край, г.о. Добрянский, г. Добрянка, п. Вильва	-	-	Земельные участки (территории) общего пользования	4842+/-14.10	4842
6	59:18:1030101:252	Пермский край, Добрянский район, п. Вильва, ул. Станционная, дом 2, квартира 2	-	Частная собственность	Для ведения личного подсобного хозяйства	1498+/-8.00	1498
7	59:18:1030101:486	Пермский край, Добрянский район, пос. Вильва, ул.	-	-	Для ведения личного подсобного хозяйства	1066+/-6.58	1066



Проект межевания территории населенного пункта - поселок при станции Боковая, Добрянский городской округ, Пермский край, в границах кадастрового квартала 59:18:1050101

1	2	3	4	5	6	7	8
		Станционная, дом 8, квартира 1					
8	59:18:1050101:1	край Пермский, г. Добрянка, ст. Боковая, ул. Железнодорожная, дом 4а	-	-	Для ведения личного подсобного хозяйства	1001+/-6.47	1001
9	59:18:1050101:104	Пермский край, Добрянский район, ст. Боковая, улица Железнодорожная, дом 4а, квартира 4	-	-	Для ведения личного подсобного хозяйства	1200+/-12.00	1200
10	59:18:1050101:164	Пермский край, Добрянский район, Вильвенское с/п, станция Боковая, улица Железнодорожная, дом 14, квартира 1	-	-	Для ведения личного подсобного хозяйства	840+/-10	840
11	59:18:1050101:165	Пермский край, Добрянский район, Вильвенское сельское поселение, ст.п. Боковая	-	-	Строительство, реконструкция и эксплуатация жилых домов, состоящих из комнат, а также помещений вспомогательного использования, предназначенных для удовлетворения гражданами бытовых и иных нужд (отдельно стоящие жилые дома с количеством этажей не более трех (включая подземные), предназначенные для круглогодичного проживания	1848+/-15	1848



Проект межевания территории населенного пункта - поселок при станции Боковая, Добрянский городской округ, Пермский край, в границах кадастрового квартала 59:18:1050101

1	2	3	4	5	6	7	8
					одной семьи		
12	59:18:1050101:166	Пермский край, Добрянский район, Вильвенское сельское поселение, ж.д.ст. Боковая, ул. Железнодорожная, д.5, кв.2	-	Частная собственность	Блокированная жилая застройка	777+/-10	777
13	59:18:1050101:167	Пермский край, Добрянский район, Вильвенское сельское поселение, ст.п. Боковая, ул. Железнодорожная, д.4	-	Частная собственность	Строительство, реконструкция и эксплуатация многоквартирных жилых домов, состоящих из жилых помещений, а также помещений вспомогательного использования, предназначенных для удовлетворения гражданами бытовых и иных нужд (отдельно стоящие жилые дома с количеством этажей не более трех (включая подземные), предназначенные для круглогодичного проживания не менее двух семей, с несколькими выходами на земельный участок, каждый из которых имеет хотя бы одну общую стену с соседним жилым помещением, при общем количестве совмещенных жилых помещений не более десяти)	2089+/-16	2089



Проект межевания территории населенного пункта - поселок при станции Боковая, Добрянский городской округ, Пермский край, в границах кадастрового квартала 59:18:1050101

1	2	3	4	5	6	7	8
14	59:18:1050101:27	Пермский край, Добрянский район, ж.д.ст. Боковая, ул. Лесная, д. 6			Для ведения личного подсобного хозяйства	1992+/-9.29	1992
15	59:18:1050101:278	Российская Федерация, Пермский край, г.о. Добрянский, поселок и(при) станция(и) Боковая, ул. Железнодорожная, з/у 15	-	Частная собственность	Блокированная жилая застройка	1590+/-8	1590
16	59:18:1050101:279	Российская Федерация, Пермский край, г.о. Добрянский, п. ст. Боковая, ул. Железнодорожная, з/у 11/2	-	Частная собственность	Блокированная жилая застройка	740+/-10	740
17	59:18:1050101:28	Пермский край, Добрянский район, Вильвенское сельское поселение, ж.д. ст. Боковая, ул. Лесная, д. 9	-	-	Для ведения личного подсобного хозяйства	2686+/-11.00	2686
18	59:18:1050101:280	Российская Федерация, Пермский край., г. Добрянка, Вильвенское сельское поселение,	-	Собственность публично- правовых образований	Для индивидуального жилищного строительства	721+/-5.37	721



Проект межевания территории населенного пункта - поселок при станции Боковая, Добрянский городской округ, Пермский край, в границах кадастрового квартала 59:18:1050101

1	2	3	4	5	6	7	8
		ж/д_ст. Боковая, ул. Железнодорожная					
19	59:18:1050101:281	Российская Федерация, Пермский край, г.о. Добрянский, п/ст Боковая, ул Железнодорожная, з/у 16/2	-	Частная собственность	Блокированная жилая застройка	1500+/-14	1500
20	59:18:1050101:282	Российская Федерация, Пермский край, г.о. Добрянский, п/ст Боковая, ул Железнодорожная, з/у 5/1	-	Собственность публично-правовых образований	Блокированная жилая застройка	721+/-5	721
21	59:18:1050101:56	Пермский край, Добрянский район, Вильвенское с/п, Боковая п/ст	-	-	Для эксплуатации объектов железнодорожного транспорта	70064+/-106.4	70064
22	59:18:1050101:57	Пермский край, р-н Добрянский, с/п Вильвенское, ст Боковая	-	-	Под домами индивидуальной жилой застройки (для размещения жилого дома)	1253+/-25	1253
23	59:18:1050101:59	Пермский край, р-н Добрянский, ст. Боковая, ул. Железнодорожная, д. 19	-	Частная собственность	Для ведения личного подсобного хозяйства	2362+/-24.00	2362
24	59:18:1050101:60	Пермский край, Добрянский район, ст. Боковая, ул.	-	Частная собственность	Для ведения личного подсобного хозяйства	1066+/-11	1066



Проект межевания территории населенного пункта - поселок при станции Боковая, Добрянский городской округ, Пермский край, в границах кадастрового квартала 59:18:1050101

1	2	3	4	5	6	7	8
		Железнодорожная, дом 18, квартира 1					
25	59:18:1050101:62	Пермский край, Добрянский район, ст. Боковая, ул. Железнодорожная, дом 3, квартира 1	-	-	Для ведения личного подсобного хозяйства	660+/- 9	660
26	59:18:1050101:66	Пермский край, р-н Добрянский, ст. Боковая, ул. Железнодорожная, д. 10, кв. 3	-	-	Для ведения личного подсобного хозяйства	213+/- 4	213
27	59:18:1050101:67	Пермский край, Добрянский район, станция Боковая, ул. Железнодорожная, дом 10, квартира 2	-	-	Для ведения личного подсобного хозяйства	430+/- 6	430
28	59:18:1050101:72	Пермский край, Добрянский район, Вильвенское сельское поселение, ст. п. Боковая	-	-	Под объектами торговли (для размещения торгового павильона)	50+/- 3	50
29	59:18:1050101:78	Пермский край, Добрянский район, ст. Боковая, улица Железнодорожная, дом 14, квартира 2	-	-	Для ведения личного подсобного хозяйства	1500+/- 8	1500
30	59:18:1050101:79	Пермский край, Добрянский район, ст. Боковая, ул. Железнодорожная, дом 13, кв. 1	-	Частная собственность	Для ведения личного подсобного хозяйства	550+/- 8	550



Проект межевания территории населенного пункта - поселок при станции Боковая, Добрянский городской округ, Пермский край, в границах кадастрового квартала
59:18:1050101

1	2	3	4	5	6	7	8
31	59:18:1050101:8	Российская Федерация, Пермский край, г.о. Добрянский, п/ст Боковая, ул Лесная, з/у 8	-	-	Для ведения личного подсобного хозяйства	2159+/- 9	2159



2. ФОРМИРУЕМЫЕ ЗЕМЕЛЬНЫЕ УЧАСТКИ

Проектом межевания предлагается:

1) Образовать за счет неразграниченных земель, находящихся в муниципальной собственности, 15 земельных участков, разной площади, с видом разрешенного использования: Малоэтажная многоквартирная жилая застройка.

2) Образовать за счет неразграниченных земель, находящихся в муниципальной собственности, 23 земельных участка, разной площади, с видом разрешенного использования: Для ведения личного подсобного хозяйства.

3) Образовать за счет неразграниченных земель, находящихся в муниципальной собственности, земельный участок с условным номером :ЗУ11, площадью 692 кв. м., с видом разрешенного использования: Блокированная жилая застройка.

4) Образовать за счет неразграниченных земель, находящихся в муниципальной собственности, земельный участок с условным номером :ЗУ26, площадью 1431 кв. м. с видом разрешенного использования: Для индивидуального жилищного строительства.

5) Уточнить местоположение 15 земельных участка.

6) Ликвидировано 8 земельных участков.

7) Образовать путем перераспределения ликвидируемых земельных участков и не разграниченных земель 21 земельный участок, разной площади.

8) Образовать за счет неразграниченных земель, находящихся в муниципальной собственности, земельный участок с условными номерами :ЗУ61, общей площадью 7941 кв. м. с видом разрешенного использования: Земельные участки (территории) общего пользования.

9) Образовать путем перераспределения земельных участков с кадастровыми номерами: 59:18:100101:72 и не разграниченных земель, земельный участок с условным номером :ЗУ62, площадью 24265 кв.м, под дорогами с видом разрешенного использования: Земельные участки (территории) общего пользования (дорога).

Перечень и площади образуемых и ликвидируемых земельных участков представлены в таблицах 2.

А также проектом межевания предлагается внести изменения в установленные красные линии. Ведомость координат представлена на Разбивочном чертеже красных линии и в ведомости координат проекта.

Таблица 2. Экспликация образуемых и изменяемых земельных участков

№	Кадастровый/условный номер земельного участка на чертеже	Адрес	Землепользователь	Площадь по проекту кв.м	Вид разрешенного использования	Примечание
1	2	3	4	5	6	7
1	59:18:1050101:104	Пермский край, Добрянский Г/О, ст. Боковая, улица Железнодорожная, дом 4а, квартира 4	-	1226	Для ведения личного подсобного хозяйства	Уточнение местоположения
2	:3У1	Пермский край, Добрянский Г/О, ст. Боковая, улица Железнодорожная, дом 24-2	-	1501	Малоэтажная многоквартирная жилая застройка	Образован за счет не разграниченных земель
3	:3У2	Пермский край, Добрянский Г/О, ст. Боковая, улица Железнодорожная, дом 24-1	-	1083	Малоэтажная многоквартирная жилая застройка	Образован за счет не разграниченных земель
4	59:18:1050101:59	Пермский край, р-н Добрянский, ст. Боковая, ул. Железнодорожная, д. 19	-	2533	Для ведения личного подсобного хозяйства	Уточнение местоположения
5	:3У3	Пермский край, Добрянский Г/О, ст. Боковая, улица Железнодорожная, дом 23-2	-	1294	Малоэтажная многоквартирная жилая застройка	Образован за счет не разграниченных земель



Проект межевания территории населенного пункта - поселок при станции Боковая, Добрянский городской округ, Пермский край, в границах кадастрового квартала 59:18:1050101

1	2	3	4	5	6	7
6	ЗУ4	Пермский край, Добрянский Г/О, ст. Боковая, улица Железнодорожная, дом 3 а, квартира 2	-	702	Малоэтажная многоквартирная жилая застройка	Образован за счет не разграниченных земель
7	ЗУ5	Пермский край, Добрянский Г/О, ст. Боковая, улица Железнодорожная, дом 3 а, квартира 1	-	1031	Малоэтажная многоквартирная жилая застройка	Образован за счет не разграниченных земель
8	ЗУ6	Пермский край, Добрянский Г/О, ст. Боковая, улица Железнодорожная, дом 2 а, квартира 2	-	707	Малоэтажная многоквартирная жилая застройка	Образован за счет не разграниченных земель
9	ЗУ7	Пермский край, Добрянский Г/О, ст. Боковая, улица Железнодорожная, дом 2 а, квартира 2	-	702	Малоэтажная многоквартирная жилая застройка	Образован за счет не разграниченных земель
10	59:18:1050101:72	Пермский край, Добрянский район, Вильвенское сельское поселение, ст. п. Боковая	-	50	Под объектами торговли (для размещения торгового павильона)	Ликвидирован
11	ЗУ8	Пермский край, Добрянский Г/О, ст. Боковая	-	1813	Для ведения личного подсобного хозяйства	Образован за счет не разграниченных земель
12	ЗУ9	Пермский край, Добрянский Г/О, ст. Боковая	-	1500	Для ведения личного подсобного хозяйства	Образован за счет не разграниченных земель
13	ЗУ10	Пермский край,	-	962	Малоэтажная	Образован за счет не



Проект межевания территории населенного пункта - поселок при станции Боковая, Добрянский городской округ, Пермский край, в границах кадастрового квартала 59:18:1050101

1	2	3	4	5	6	7
		Добрянский район, ст. Боковая, улица Железнодорожная, дом 7-2			многоквартирная жилая застройка	разграниченных земель
14	59:18:1050101:69	Пермский край, Добрянский район, ст. Боковая, ул Железнодорожная, д. 7, кв. 1	-	736	Для ведения личного подсобного хозяйства	Уточнение местоположения
15	59:18:1050101:278	Российская Федерация, Пермский край, г.о. Добрянский, поселок и(при) станция(и) Боковая, ул. Железнодорожная, з/у 15	-	1645	Блокированная жилая застройка	Уточнение местоположения
16	:ЗУ11	Пермский край, Добрянский Г/О, ст. Боковая, улица Железнодорожная, дом 15-1	-	692	Блокированная жилая застройка	Образован за счет не разграниченных земель
17	:ЗУ12	Пермский край, Добрянский район, ст. Боковая, улица Железнодорожная, дом 6-2	-	627	Для ведения личного подсобного хозяйства	Образован путем перераспределения земельного участка с кадастровым номером: 59:18:1050101:162 и не разграниченных земель
18	:ЗУ13	Пермский край, Добрянский район, ст. Боковая, улица	-	610	Для ведения личного подсобного хозяйства	Образован за счет не разграниченных земель



Проект межевания территории населенного пункта - поселок при станции Боковая, Добрянский городской округ, Пермский край, в границах кадастрового квартала 59:18:1050101

1	2	3	4	5	6	7
		Железнодорожная, дом 6-1				
19	ЗУ14	Пермский край, Добрянский Г/О, ст. Боковая	-	2346	Для ведения личного подсобного хозяйства	Образован путем перераспределения земельного участка с кадастровым номером: 59:18:1050101:78 и не разграниченных земель
20	59:18:1050101:164	Пермский край, Добрянский район, Вильвенское с/п, станция Боковая, улица Железнодорожная, дом 14, квартира 1	-	809	Для ведения личного подсобного хозяйства	Уточнение местоположения
21	59:18:1050101:282	Российская Федерация, Пермский край, г.о. Добрянский, п/ст Боковая, ул Железнодорожная, з/у 5/1	-	724	Блокированная жилая застройка	Уточнение местоположения
22	59:18:1050101:166	Пермский край, Добрянский район, Вильвенское сельское поселение, ж.д.ст. Боковая, ул. Железнодорожная, д.5, кв.2	-	765	Блокированная жилая застройка	Уточнение местоположения
23	:ЗУ15	Пермский край, Добрянский район, Вильвенское сельское	-	719	Для ведения личного подсобного хозяйства	Образован за счет не разграниченных земель



Проект межевания территории населенного пункта - поселок при станции Боковая, Добрянский городской округ, Пермский край, в границах кадастрового квартала 59:18:1050101

1	2	3	4	5	6	7
		поселение, ж.д.ст. Боковая, ул. Железнодорожная, 13-2				
24	:ЗУ16	Пермский край, Добрянский район, ст. Боковая, ул. Железнодорожная, дом 13, кв. 1	-	685	Для ведения личного подсобного хозяйства	Образован путем перераспределения земельного участка с кадастровым номером: 59:18:1050101:79 и не разграниченных земель
25	ЗУ17	Пермский край, Добрянский Г/О, ст. Боковая	-	1343	Для ведения личного подсобного хозяйства	Образован за счет не разграниченных земель
26	:ЗУ18	Пермский край, Добрянский район, ст. Боковая, ул. Станционная, дом 11- 1	-	2263	Для ведения личного подсобного хозяйства	Образован за счет не разграниченных земель
27	:ЗУ19	Пермский край, Добрянский район, ст. Боковая, ул. Станционная, дом 11- 2	-	1750	Для ведения личного подсобного хозяйства	Образован за счет не разграниченных земель
28	:ЗУ20	Пермский край, Добрянский район, ст. Боковая, ул. Лесная, 17	-	2547	Для ведения личного подсобного хозяйства	Образован за счет не разграниченных земель
29	:ЗУ21	Пермский край, Добрянский район, Вильвенское сельское поселение, ст.п.	-	2103	Для индивидуального жилищного строительства	Образован путем перераспределения земельного участка с кадастровым



Проект межевания территории населенного пункта - поселок при станции Боковая, Добрянский городской округ, Пермский край, в границах кадастрового квартала 59:18:1050101

1	2	3	4	5	6	7
		Боковая				номером: 59:18:1050101:165 и не разграниченных земель
30	ЗУ22	Пермский край, Добрянский Г/О, ст. Боковая	-	684	Для ведения личного подсобного хозяйства	Образован за счет не разграниченных земель
31	ЗУ23	Пермский край, Добрянский Г/О, ст. Боковая	-	1048	Для ведения личного подсобного хозяйства	Образован за счет не разграниченных земель
32	ЗУ24	Пермский край, Добрянский Г/О, ст. Боковая	-	1244	Для ведения личного подсобного хозяйства	Образован за счет не разграниченных земель
33	ЗУ25	Пермский край, Добрянский Г/О, ст. Боковая	-	1247	Для ведения личного подсобного хозяйства	Образован за счет не разграниченных земель
34	59:18:1050101:57	Пермский край, р-н Добрянский, с/п Вильвенское, ст Боковая	-	1328	Под домами индивидуальной жилой застройки (для размещения жилого дома)	Уточнение местоположения
35	:ЗУ26	Пермский край, Добрянский район, ст. Боковая, ул. Лесная, 15	-	1431	Для индивидуального жилищного строительства	Образован за счет не разграниченных земель
36	ЗУ27	Пермский край, Добрянский Г/О, ст. Боковая	-	1382	Для ведения личного подсобного хозяйства	Образован за счет не разграниченных земель
37	ЗУ28	Пермский край, Добрянский Г/О, ст. Боковая	-	592	Малоэтажная многоквартирная жилая застройка	Образован за счет не разграниченных земель
38	:ЗУ29	Пермский край, Добрянский район, ст.	-	663	Малоэтажная многоквартирная жилая	Образован за счет не разграниченных земель



Проект межевания территории населенного пункта - поселок при станции Боковая, Добрянский городской округ, Пермский край, в границах кадастрового квартала 59:18:1050101

1	2	3	4	5	6	7
		Боковая, ул. Лесная, 13-1			застройка	
39	59:18:1050101:1	край Пермский, г. Добрянка, ст. Боковая, ул. Железнодорожная, дом 4а	-	915	Для ведения личного подсобного хозяйства	Уточнение местоположения
40	59:18:1050101:280	Российская Федерация, Пермский край., г. Добрянка, Вильвенское сельское поселение, ж/д_ст. Боковая, ул. Железнодорожная	-	723	Для индивидуального жилищного строительства	Уточнение местоположения
41	:ЗУ30	Пермский край, Добрянский Г/О, ст.п. Боковая, ул. Железнодорожная, д.4-3	-	557	Блокированная жилая застройка	Образован путем перераспределения земельного участка с кадастровым номером: 59:18:1050101:167 и не разграниченных земель
42	:ЗУ31	Пермский край, Добрянский Г/О, ст.п. Боковая, ул. Железнодорожная, д.4-4	-	817	Блокированная жилая застройка	Образован путем перераспределения земельного участка с кадастровым номером: 59:18:1050101:167 и не разграниченных земель
43	:ЗУ32	Пермский край, Добрянский Г/О, ст.п. Боковая, ул.	-	756	Блокированная жилая застройка	Образован путем перераспределения земельного участка с



Проект межевания территории населенного пункта - поселок при станции Боковая, Добрянский городской округ, Пермский край, в границах кадастрового квартала 59:18:1050101

1	2	3	4	5	6	7
		Железнодорожная, д.4-1				кадастровым номером: 59:18:1050101:167 и не разграниченных земель
44	:ЗУ33	Пермский край, Добрянский район, ст. Боковая, ул. Железнодорожная, дом 3, квартира 2	-	624	Малоэтажная многоквартирная жилая застройка	Образован путем перераспределения земельного участка с кадастровым номером: 59:18:1050101:103 и не разграниченных земель
45	:ЗУ34	Пермский край, Добрянский район, ст. Боковая, ул. Железнодорожная, дом 3, квартира 1	-	768	Для ведения личного подсобного хозяйства	Образован путем перераспределения земельного участка с кадастровым номером: 59:18:1050101:62 и не разграниченных земель
46	:ЗУ35	Пермский край, Добрянский район, ст. Боковая, ул. Железнодорожная, дом 13, кв.2	-	1603	Для ведения личного подсобного хозяйства	Образован путем перераспределения земельного участка с кадастровым номером: 59:18:1050101:65 и не разграниченных земель
47	:ЗУ36	Пермский край, Добрянский район, ст. Боковая, ул. Железнодорожная, дом 13, кв.1	-	778	Малоэтажная многоквартирная жилая застройка	Образован за счет не разграниченных земель
48	59:18:1050101:279	Российская	-	733	Блокированная жилая	Уточнение



Проект межевания территории населенного пункта - поселок при станции Боковая, Добрянский городской округ, Пермский край, в границах кадастрового квартала 59:18:1050101

1	2	3	4	5	6	7
		Федерация, Пермский край, г.о. Добрянский, п. ст. Боковая, ул. Железнодорожная, з/у 11/2			застройка	местоположения
49	ЗУ37	Российская Федерация, Пермский край, г.о. Добрянский, п. ст. Боковая, ул. Железнодорожная, з/у 11/1	-	803	Малоэтажная многоквартирная жилая застройка	Образован за счет не разграниченных земель
50	ЗУ38	Пермский край, Добрянский район, ст. Боковая, ул. Железнодорожная, дом 2, квартира 2	-	760	Малоэтажная многоквартирная жилая застройка	Образован за счет не разграниченных земель
51	ЗУ39	Пермский край, Добрянский район, ст. Боковая, ул. Железнодорожная, дом 2, квартира 1	-	658	Для ведения личного подсобного хозяйства	Образован путем перераспределения земельного участка с кадастровым номером: 59:18:1050101:61 и не разграниченных земель
52	ЗУ40	Пермский край, р-н Добрянский, ст. Боковая, ул. Железнодорожная, д. 10, кв. 2	-	521	Блокированная жилая застройка	Образован путем перераспределения земельного участка с кадастровым номером: 59:18:1050101:67 и не разграниченных земель
53	ЗУ41	Пермский край, р-н	-	258	Блокированная жилая	Образован путем



Проект межевания территории населенного пункта - поселок при станции Боковая, Добрянский городской округ, Пермский край, в границах кадастрового квартала 59:18:1050101

1	2	3	4	5	6	7
		Добрянский, ст. Боковая, ул. Железнодорожная, д. 10, кв. 3			застройка	перераспределения земельного участка с кадастровым номером: 59:18:1050101:66 и не разграниченных земель
54	ЗУ42	Пермский край, р-н Добрянский, ст. Боковая, ул. Железнодорожная, д. 10, кв. 1	-	798	Блокированная жилая застройка	Образован путем перераспределения земельного участка с кадастровым номером: 59:18:1050101:68 и не разграниченных земель
55	ЗУ43	Пермский край, Добрянский район, ст. Боковая, ул. Железнодорожная, дом 9, кв. 2	-	794	Для ведения личного подсобного хозяйства	Образован путем перераспределения земельного участка с кадастровым номером: 59:18:1050101:64 и не разграниченных земель
56	ЗУ44	Пермский край, Добрянский район, ст. Боковая, ул. Железнодорожная, д. 1, кв. 1	-	1210	Для ведения личного подсобного хозяйства	Образован путем перераспределения земельного участка с кадастровым номером: 59:18:1050101:105 и не разграниченных земель
57	ЗУ45	Пермский край, Добрянский район, ст. Боковая, ул. Железнодорожная,	-	698	Для ведения личного подсобного хозяйства	Образован путем перераспределения земельного участка с кадастровым



Проект межевания территории населенного пункта - поселок при станции Боковая, Добрянский городской округ, Пермский край, в границах кадастрового квартала 59:18:1050101

1	2	3	4	5	6	7
		дом 1, квартира 2				номером: 59:18:1050101:77 и не разграниченных земель
58	59:18:1050101:60	Пермский край, Добрянский район, ст. Боковая, ул. Железнодорожная, дом 18, квартира 1	-	1069	Для ведения личного подсобного хозяйства	Уточнение местоположения
59	:ЗУ46	Пермский край, Добрянский район, ст. Боковая, ул. Железнодорожная, дом 18, квартира 2	-	991	Малоэтажная многоквартирная жилая застройка	Образован за счет не разграниченных земель
60	:ЗУ47	Пермский край, Добрянский район, ст. Боковая, ул. Железнодорожная, дом 17, кв. 1	-	1647	Для ведения личного подсобного хозяйства	Образован путем перераспределения земельного участка с кадастровым номером: 59:18:1050101:63 и не разграниченных земель
61	:ЗУ48	Пермский край, Добрянский район, ст. Боковая, улица Железнодорожная, д №17, квартира №2	-	1078	Для ведения личного подсобного хозяйства	Образован путем перераспределения земельного участка с кадастровым номером: 59:18:1050101:163 и не разграниченных земель
62	59:18:1050101:281	Российская Федерация, Пермский край, г.о. Добрянский, п/ст Боковая, ул	-	1474	Блокированная жилая застройка	Уточнение местоположения



Проект межевания территории населенного пункта - поселок при станции Боковая, Добрянский городской округ, Пермский край, в границах кадастрового квартала 59:18:1050101

1	2	3	4	5	6	7
		Железнодорожная, з/у 16/2				
63	:ЗУ49	Пермский край, г. Добрянка, ст. Боковая, ул. Железнодорожная, д. 16, кв. 2	-	904	Блокированная жилая застройка	Образован путем перераспределения земельного участка с кадастровым номером: 59:18:1050101:90 и не разграниченных земель
64	:ЗУ50	Пермский край, Добрянский Г/О, ст. Боковая	-	1693	Для ведения личного подсобного хозяйства	Образован за счет не разграниченных земель
65	:ЗУ51	Пермский край, Добрянский Г/О, ст. Боковая	-	1836	Для ведения личного подсобного хозяйства	Образован за счет не разграниченных земель
66	:ЗУ52	Пермский край, Добрянский Г/О, ст. Боковая	-	1836	Для ведения личного подсобного хозяйства	Образован за счет не разграниченных земель
67	:ЗУ53	Пермский край, Добрянский Г/О, ст. Боковая	-	2024	Для ведения личного подсобного хозяйства	Образован за счет не разграниченных земель
68	:ЗУ54	Пермский край, Добрянский Г/О, ст. Боковая	-	2024	Для ведения личного подсобного хозяйства	Образован за счет не разграниченных земель
69	:ЗУ55	Пермский край, Добрянский Г/О, ст. Боковая	-	1480	Для ведения личного подсобного хозяйства	Образован за счет не разграниченных земель
70	59:18:1050101:8	Российская Федерация, Пермский край, г.о. Добрянский,	-	2149	Для ведения личного подсобного хозяйства	Уточнение местоположения



Проект межевания территории населенного пункта - поселок при станции Боковая, Добрянский городской округ, Пермский край, в границах кадастрового квартала 59:18:1050101

1	2	3	4	5	6	7
		п/ст Боковая, ул Лесная, з/у 8				
71	:ЗУ56	Пермский край, Добрянский Г/О, ст. Боковая	-	1069	Для ведения личного подсобного хозяйства	Образован за счет не разграниченных земель
72	:ЗУ57	Пермский край, Добрянский Г/О, ст. Боковая	-	1069	Для ведения личного подсобного хозяйства	Образован за счет не разграниченных земель
73	:ЗУ58	Пермский край, Добрянский Г/О, ст. Боковая	-	1709	Для ведения личного подсобного хозяйства	Образован за счет не разграниченных земель
74	ЗУ59	Российская Федерация, Пермский край, г.о. Добрянский, п/ст Боковая, ул Лесная, 5	-	4372	Для ведения личного подсобного хозяйства	Образован за счет не разграниченных земель
75	59:18:1050101:98	Пермский край, Добрянский район, станция Боковая, улица Железнодорожная, дом 5 а, квартира 1	-	1346	Малоэтажная многоквартирная жилая застройка	Уточнение местоположения
76	ЗУ60	Пермский край, Добрянский Г/О, ст. Боковая	-	1536	Малоэтажная многоквартирная жилая застройка	Образован за счет не разграниченных земель
77	ЗУ61	Пермский край, Добрянский Г/О, ст. Боковая	-	7941	Земельные участки (территории) общего пользования	Образован за счет не разграниченных земель
78	ЗУ62	Пермский край, Добрянский Г/О, ст. Боковая	-	24265	Земельные участки (территории) общего пользования (дороги)	Образован путем перераспределения земельного участка с кадастровым



Проект межевания территории населенного пункта - поселок при станции Боковая, Добрянский городской округ, Пермский край, в границах кадастрового квартала 59:18:1050101

1	2	3	4	5	6	7
						номером: 59:18:1050101:72 и не разграниченных земель
79	59:18:0000000:16648	Пермский край, Добрянский городской округ, п. Вильва, ул. Станционная	-	1525	Блокированная жилая застройка	Без изменений
80	59:18:0000000:16649	Пермский край, Добрянский городской округ, п. Вильва	-	94969	Земельные участки (территории) общего пользования	Без изменений
81	59:18:0000000:16663	Пермский край, г.о. Добрянский, г. Добрянка, п. Вильва	-	3690	Земельные участки (территории) общего пользования	Без изменений
82	59:18:0000000:16664	Пермский край, г.о. Добрянский		1280	Земельные участки (территории) общего пользования	Без изменений
83	59:18:0000000:16670	Пермский край, г.о. Добрянский, г. Добрянка, п. Вильва	-	4842	Земельные участки (территории) общего пользования	Без изменений
84	59:18:1030101:252	Пермский край, Добрянский район, п. Вильва, ул. Станционная, дом 2, квартира 2	-	1498	Для ведения личного подсобного хозяйства	Без изменений
85	59:18:1030101:486	Пермский край, Добрянский район, пос. Вильва, ул. Станционная, дом 8,	-	1066	Для ведения личного подсобного хозяйства	Без изменений



1	2	3	4	5	6	7
		квартира 1				
86	59:18:1050101:165	Пермский край, Добрянский район, Вильвенское сельское поселение, ст.п. Боковая	-	1848	Строительство, реконструкция и эксплуатация жилых домов, состоящих из комнат, а также помещений вспомогательного использования, предназначенных для удовлетворения гражданами бытовых и иных нужд (отдельно стоящие жилые дома с количеством этажей не более трех (включая подземные), предназначенные для круглогодичного проживания одной семьи	Ликвидирован
87	59:18:1050101:167	Пермский край, Добрянский район, Вильвенское сельское поселение, ст.п. Боковая, ул. Железнодорожная, д.4	-	2089	Строительство, реконструкция и эксплуатация многоквартирных жилых домов, состоящих из жилых помещений, а также помещений вспомогательного использования, предназначенных для удовлетворения гражданами бытовых и иных нужд (отдельно стоящие жилые дома с количеством этажей не более трех (включая подземные), предназначенные для круглогодичного	Ликвидирован



Проект межевания территории населенного пункта - поселок при станции Боковая, Добрянский городской округ, Пермский край, в границах кадастрового квартала 59:18:1050101

1	2	3	4	5	6	7
					проживания не менее двух семей, с несколькими выходами на земельный участок, каждый из которых имеет хотя бы одну общую стену с соседним жилым помещением, при общем количестве совмещенных жилых помещений не более десяти)	
88	59:18:1050101:27	Пермский край, Добрянский район, ж.д.ст. Боковая, ул. Лесная, д. 6	-	1992	Для ведения личного подсобного хозяйства	Без изменений
89	59:18:1050101:28	Пермский край, Добрянский район, Вильвенское сельское поселение, ж.д. ст. Боковая, ул. Лесная, д. 9	-	2686	Для ведения личного подсобного хозяйства	Без изменений
90	59:18:1050101:56	Пермский край, Добрянский район, Вильвенское с/п, Боковая п/ст	-	70064	Для эксплуатации объектов железнодорожного транспорта	Без изменений
91	59:18:1050101:62	Пермский край, Добрянский район, ст. Боковая, ул. Железнодорожная, дом 3, квартира 1	-	660	Для ведения личного подсобного хозяйства	Ликвидирован
92	59:18:1050101:66	Пермский край, р-н Добрянский, ст. Боковая, ул.	-	213	Для ведения личного подсобного хозяйства	Ликвидирован



Проект межевания территории населенного пункта - поселок при станции Боковая, Добрянский городской округ, Пермский край, в границах кадастрового квартала 59:18:1050101

1	2	3	4	5	6	7
		Железнодорожная, д. 10, кв. 3				
93	59:18:1050101:67	Пермский край, Добрянский район, станция Боковая, ул. Железнодорожная, дом 10, квартира 2	-	430	Для ведения личного подсобного хозяйства	Ликвидирован
94	59:18:1050101:78	Пермский край, Добрянский район, ст. Боковая, улица Железнодорожная, дом 14, квартира 2	-	1500	Для ведения личного подсобного хозяйства	Ликвидирован
95	59:18:1050101:79	Пермский край, Добрянский район, ст. Боковая, ул. Железнодорожная, дом 13, кв. 1	-	550	Для ведения личного подсобного хозяйства	Ликвидирован



3. ОПИСАНИЕ МЕСТОПОЛОЖЕНИЯ ГРАНИЦ ЗЕМЕЛЬНЫХ УЧАСТКОВ

Обозначение земельного участка :ЗУ1		
Площадь кв.м. 1502		
Обозначение характерных точек границ	Координаты, м	
	X	Y
1	2	3
н12	586217.16	2273430.80
н13	586232.21	2273438.57
н14	586240.30	2273444.08
н15	586241.10	2273444.74
н16	586238.23	2273449.84
н17	586233.78	2273457.86
н18	586232.26	2273460.79
н19	586231.01	2273463.26
н20	586229.60	2273465.76
н21	586223.68	2273463.43
н22	586218.70	2273473.08
н23	586215.11	2273480.62
н24	586212.56	2273486.13
н25	586201.53	2273481.37
н26	586198.95	2273480.27
н27	586190.53	2273476.57
н28	586193.05	2273471.33
н29	586196.59	2273463.27
н30	586199.08	2273457.43
н31	586199.51	2273456.48
н32	586198.62	2273456.08
н33	586203.86	2273443.71
н34	586207.76	2273434.23
н35	586210.79	2273427.92
н12	586217.16	2273430.80

н40	586172.13	2273465.72
н41	586172.99	2273462.47
н42	586177.06	2273447.91
н43	586182.20	2273431.20
н44	586182.56	2273430.82
н45	586184.23	2273425.71
н46	586184.72	2273424.02
н47	586189.10	2273425.54
н48	586200.18	2273430.57
н49	586202.61	2273431.90
н34	586207.76	2273434.23

Обозначение земельного участка :ЗУ3		
Площадь кв.м. 1294		
Обозначение характерных точек границ	Координаты, м	
	X	Y
1	2	3
н50	586184.30	2273516.00
н51	586188.00	2273517.50
н52	586192.69	2273519.44
н53	586186.97	2273534.67
н54	586174.78	2273563.47
н55	586166.37	2273562.82
н56	586165.93	2273558.92
н57	586156.58	2273556.72
н58	586159.06	2273532.58
н59	586160.20	2273515.09
н60	586161.36	2273506.10
н61	586174.10	2273512.06
н62	586180.07	2273514.41
н63	586181.38	2273514.80
н50	586184.30	2273516.00

Обозначение земельного участка :ЗУ2		
Площадь кв.м. 1083		
Обозначение характерных точек границ	Координаты, м	
	X	Y
1	2	3
н34	586207.76	2273434.23
н33	586203.86	2273443.71
н32	586198.62	2273456.08
н31	586199.51	2273456.48
н30	586199.08	2273457.43
н29	586196.59	2273463.27
н28	586193.05	2273471.33
н27	586190.53	2273476.57
н36	586187.71	2273475.49
н37	586179.49	2273471.86
н38	586171.80	2273468.73
н39	586171.27	2273468.55

Обозначение земельного участка :ЗУ4		
Площадь кв.м. 702		
Обозначение характерных точек границ	Координаты, м	
	X	Y
1	2	3
н64	586206.71	2273366.04
н65	586221.55	2273372.05
н66	586231.36	2273376.03
н67	586230.54	2273378.05
н68	586227.91	2273383.90
н69	586214.88	2273395.86
н70	586205.12	2273400.67
н71	586194.71	2273396.73
н72	586201.07	2273381.19
н73	586201.67	2273379.58



Проект межевания территории населенного пункта - поселок при станции Боковая, Добрянский городской округ,
Пермский край, в границах кадастрового квартала 59:18:1050101

н74	586202.44	2273377.55
н75	586205.51	2273369.09
н64	586206.71	2273366.04

Обозначение земельного участка :ЗУ5		
Площадь кв.м. 1031		
Обозначение характерных точек границ	Координаты, м	
	X	Y
1	2	3
н76	586178.29	2273354.51
н64	586206.71	2273366.04
н75	586205.51	2273369.09
н74	586202.44	2273377.55
н73	586201.67	2273379.58
н72	586201.07	2273381.19
н71	586194.71	2273396.73
н77	586179.50	2273390.80
н78	586165.72	2273385.80
н79	586171.95	2273369.97
н80	586175.40	2273361.39
н76	586178.29	2273354.51

Обозначение земельного участка :ЗУ6		
Площадь кв.м. 716		
Обозначение характерных точек границ	Координаты, м	
	X	Y
1	2	3
н81	586155.61	2273345.31
н82	586176.07	2273353.61
н83	586172.94	2273361.15
н84	586170.71	2273366.48
н85	586163.31	2273384.92
н86	586147.57	2273379.20
н87	586148.21	2273377.75
н88	586150.10	2273373.63
н89	586144.99	2273371.58
н90	586149.38	2273361.02
н91	586150.58	2273358.33
н92	586154.00	2273349.74
н81	586155.61	2273345.31

Обозначение земельного участка :ЗУ7		
Площадь кв.м. 721		
Обозначение характерных точек границ	Координаты, м	
	X	Y
1	2	3

н93	586137.17	2273337.83
н81	586155.61	2273345.31
н92	586154.00	2273349.74
н91	586150.58	2273358.33
н90	586149.38	2273361.02
н89	586144.99	2273371.58
н88	586150.10	2273373.63
н87	586148.21	2273377.75
н86	586147.57	2273379.20
н94	586124.51	2273370.81
н95	586131.48	2273352.83
н96	586134.43	2273344.94
н93	586137.17	2273337.83

Обозначение земельного участка :ЗУ8		
Площадь кв.м. 1813		
Обозначение характерных точек границ	Координаты, м	
	X	Y
1	2	3
н114	586124.71	2273408.64
н115	586146.92	2273418.40
н116	586147.75	2273476.56
н117	586119.43	2273472.69
н118	586121.68	2273465.73
н119	586124.58	2273455.77
н120	586118.79	2273453.53
н121	586108.57	2273450.34
н114	586124.71	2273408.64

Обозначение земельного участка :ЗУ9		
Площадь кв.м. 1500		
Обозначение характерных точек границ	Координаты, м	
	X	Y
1	2	3
н122	586105.67	2273382.14
н123	586130.74	2273393.05
н114	586124.71	2273408.64
н121	586108.57	2273450.34
н124	586104.67	2273449.13
н125	586097.72	2273446.32
н126	586100.47	2273435.92
н127	586088.46	2273431.09
н128	586088.72	2273430.57
н129	586093.00	2273421.45
н130	586094.91	2273410.77
н131	586099.68	2273396.94
н132	586105.76	2273382.24
н133	586105.65	2273382.17
н122	586105.67	2273382.14



Проект межевания территории населенного пункта - поселок при станции Боковая, Добрянский городской округ,
Пермский край, в границах кадастрового квартала 59:18:1050101

Обозначение земельного участка :ЗУ10		
Площадь кв.м. 957		
Обозначение характерных точек границ	Координаты, м	
	X	Y
1	2	3
н134	586090.45	2273372.73
н132	586105.76	2273382.24
н131	586099.68	2273396.94
н130	586094.91	2273410.77
н129	586093.00	2273421.45
н128	586088.72	2273430.57
н127	586088.46	2273431.09
н135	586086.91	2273430.49
н136	586087.35	2273429.55
н137	586075.17	2273423.91
н138	586069.21	2273421.50
н139	586069.86	2273420.00
н140	586072.72	2273413.92
н141	586076.84	2273407.46
н142	586079.98	2273401.61
н143	586085.87	2273389.91
н144	586083.47	2273388.91
н145	586087.26	2273380.48
н146	586089.38	2273375.36
н134	586090.45	2273372.73

н161	586043.46	2273439.99
н162	586045.26	2273435.59
н163	586045.37	2273434.22
н164	586048.82	2273424.92
н165	586052.98	2273415.73
н166	586055.32	2273410.10
н167	586056.57	2273407.27
н168	586056.65	2273406.79
н169	586057.18	2273405.70
н147	586058.22	2273406.16

Обозначение земельного участка :ЗУ12		
Площадь кв.м. 736		
Обозначение характерных точек границ	Координаты, м	
	X	Y
1	2	3
н170	586058.69	2273360.86
н171	586067.08	2273364.61
н172	586067.29	2273364.14
н173	586068.36	2273364.62
н174	586071.23	2273365.80
н175	586073.86	2273367.04
н176	586073.12	2273368.70
н177	586074.46	2273369.30
н178	586071.70	2273375.61
н179	586068.54	2273382.50
н180	586068.64	2273382.60
н181	586067.56	2273385.12
н182	586065.82	2273389.10
н183	586061.21	2273399.25
н147	586058.22	2273406.16
н169	586057.18	2273405.70
н184	586056.88	2273405.54
н185	586057.35	2273404.44
н186	586042.02	2273398.29
н187	586043.20	2273395.38
н188	586046.29	2273388.27
н189	586045.12	2273387.76
н190	586045.76	2273386.29
н191	586046.91	2273386.79
н192	586052.61	2273374.88
н193	586056.11	2273366.44
н170	586058.69	2273360.86

Обозначение земельного участка :ЗУ11		
Площадь кв.м. 692		
Обозначение характерных точек границ	Координаты, м	
	X	Y
1	2	3
н147	586058.22	2273406.16
н148	586066.49	2273410.66
н149	586070.65	2273412.28
н140	586072.72	2273413.92
н139	586069.86	2273420.00
н138	586069.21	2273421.50
н150	586068.38	2273423.39
н151	586069.43	2273423.81
н152	586068.78	2273425.29
н153	586067.71	2273424.82
н154	586064.36	2273431.37
н155	586062.01	2273436.41
н156	586058.64	2273444.76
н157	586056.10	2273450.18
н158	586046.48	2273446.09
н159	586045.56	2273448.30
н160	586040.89	2273446.28

Обозначение земельного участка :ЗУ13		
Площадь кв.м. 610		
Обозначение характерных точек границ	Координаты, м	
	X	Y
1	2	3



Проект межевания территории населенного пункта - поселок при станции Боковая, Добрянский городской округ,
Пермский край, в границах кадастрового квартала 59:18:1050101

н170	586058.69	2273360.86
н193	586056.11	2273366.44
н192	586052.61	2273374.88
н191	586046.91	2273386.79
н190	586045.76	2273386.29
н189	586045.12	2273387.76
н188	586046.29	2273388.27
н187	586043.20	2273395.38
н194	586041.34	2273394.48
н195	586034.22	2273390.76
н196	586028.36	2273388.36
н197	586031.48	2273381.61
н198	586035.58	2273371.60
н199	586038.08	2273366.48
н200	586040.05	2273361.74
н201	586040.28	2273361.51
н202	586042.85	2273355.00
н203	586045.16	2273355.82
н170	586058.69	2273360.86

н168	586056.65	2273406.79
н167	586056.57	2273407.27
н166	586055.32	2273410.10
н165	586052.98	2273415.73
н164	586048.82	2273424.92
н163	586045.37	2273434.22
н162	586045.26	2273435.59
н161	586043.46	2273439.99
н160	586040.89	2273446.28
н213	586040.10	2273448.12
-	-	-
н224	586047.29	2273459.28
н225	586041.50	2273477.94
н226	586039.76	2273482.66
н227	586018.19	2273474.41
н228	586015.39	2273468.36
н229	586016.12	2273465.01
н230	586017.50	2273461.37
н231	586022.16	2273450.93
н224	586047.29	2273459.28

Обозначение земельного участка :ЗУ14		
Площадь кв.м. 2346		
Обозначение характерных точек границ	Координаты, м	
	X	Y
1	2	3
н204	586023.08	2273528.45
н205	586026.19	2273525.51
н206	586027.77	2273521.57
н207	586033.61	2273505.34
н208	586034.42	2273500.95
н209	586034.69	2273496.42
н210	586010.37	2273488.78
н211	586000.32	2273520.68
н212	586019.68	2273527.86
н204	586023.08	2273528.45
-	-	-
н213	586040.10	2273448.12
н214	586039.31	2273447.81
н215	586036.04	2273446.48
н216	586036.13	2273446.27
н217	586034.84	2273444.69
н218	586024.26	2273440.24
н219	586027.44	2273431.07
н220	586031.33	2273422.60
н221	586037.35	2273409.35
н222	586038.51	2273405.67
н223	586039.31	2273403.95
н186	586042.02	2273398.29
н185	586057.35	2273404.44
н184	586056.88	2273405.54
н169	586057.18	2273405.70

Обозначение земельного участка :ЗУ15		
Площадь кв.м. 719		
Обозначение характерных точек границ	Координаты, м	
	X	Y
1	2	3
н232	586026.20	2273392.19
н233	586021.25	2273403.64
н234	586018.66	2273409.58
н235	586014.78	2273418.93
н236	586011.37	2273426.24
н237	586011.75	2273426.40
н238	586009.29	2273431.58
н239	586008.32	2273431.39
н240	586004.45	2273429.78
н241	586001.01	2273428.16
н242	586001.95	2273426.14
н243	585994.14	2273422.51
н244	585996.54	2273417.25
н245	586000.46	2273408.93
н246	586004.84	2273398.03
н247	586009.74	2273385.70
н248	586013.27	2273387.13
н249	586016.48	2273388.56
н250	586023.01	2273391.12
н232	586026.20	2273392.19

Обозначение земельного участка :ЗУ16		
Площадь кв.м. 685		



Проект межевания территории населенного пункта - поселок при станции Боковая, Добрянский городской округ,
Пермский край, в границах кадастрового квартала 59:18:1050101

Обозначение характерных точек границ	Координаты, м	
	X	Y
1	2	3
н247	586009.74	2273385.70
н246	586004.84	2273398.03
н245	586000.46	2273408.93
н244	585996.54	2273417.25
н243	585994.14	2273422.51
н251	585993.09	2273424.98
н252	585985.26	2273421.50
н253	585984.50	2273418.35
н254	585980.56	2273416.80
н255	585982.86	2273410.98
н256	585982.04	2273410.62
н257	585985.57	2273402.29
н258	585987.14	2273398.26
н259	585991.25	2273386.82
н260	585992.19	2273384.11
н261	585992.90	2273381.95
н262	585992.24	2273381.63
н263	585993.94	2273377.95
н264	585995.06	2273378.49
н265	585998.70	2273380.25
н266	585998.39	2273380.89
н267	586004.50	2273383.32
н268	586004.62	2273383.02
н269	586009.31	2273384.67
н247	586009.74	2273385.70

Обозначение земельного участка :ЗУ17		
Площадь кв.м. 1343		
Обозначение характерных точек границ	Координаты, м	
	X	Y
1	2	3
н270	586142.02	2273489.58
н271	586141.61	2273492.90
н272	586141.33	2273497.55
н273	586137.69	2273519.15
н274	586136.33	2273538.86
н275	586104.33	2273531.11
н276	586109.84	2273517.00
н277	586120.40	2273487.79
н278	586122.58	2273481.36
н270	586142.02	2273489.58

Обозначение земельного участка :ЗУ18		
Площадь кв.м. 2263		

Обозначение характерных точек границ	Координаты, м	
	X	Y
1	2	3
н274	586136.33	2273538.86
н279	586137.10	2273573.59
н280	586139.40	2273581.61
н281	586139.53	2273583.88
н282	586137.84	2273586.85
н283	586137.26	2273590.61
н284	586133.94	2273589.91
н285	586131.84	2273589.40
н286	586130.60	2273589.09
н287	586120.92	2273586.31
н288	586118.87	2273585.81
н289	586114.28	2273584.87
н290	586099.40	2273581.61
н291	586090.96	2273580.20
н292	586084.96	2273577.60
н293	586091.68	2273557.38
н294	586098.09	2273540.55
н275	586104.33	2273531.11
н274	586136.33	2273538.86

Обозначение земельного участка :ЗУ19		
Площадь кв.м. 1762		
Обозначение характерных точек границ	Координаты, м	
	X	Y
1	2	3
н283	586137.26	2273590.61
н295	586137.23	2273590.79
н296	586138.21	2273590.81
н297	586139.92	2273591.17
н298	586139.03	2273596.33
н299	586141.88	2273596.74
н300	586140.74	2273605.28
н301	586141.30	2273605.37
н302	586140.79	2273608.72
н303	586140.37	2273608.65
н304	586137.61	2273620.87
н305	586099.01	2273611.62
н306	586082.90	2273606.93
н307	586079.87	2273604.71
н308	586078.05	2273603.00
н292	586084.96	2273577.60
н291	586090.96	2273580.20
н290	586099.40	2273581.61
н289	586114.28	2273584.87
н288	586118.87	2273585.81
н287	586120.92	2273586.31
н286	586130.60	2273589.09



Проект межевания территории населенного пункта - поселок при станции Боковая, Добрянский городской округ,
Пермский край, в границах кадастрового квартала 59:18:1050101

н285	586131.84	2273589.40
н284	586133.94	2273589.91
н283	586137.26	2273590.61

Обозначение земельного участка :ЗУ20		
Площадь кв.м. 2547		
Обозначение характерных точек границ	Координаты, м	
	X	Y
1	2	3
н309	586131.78	2273632.13
н310	586138.41	2273636.63
н311	586134.56	2273644.95
н312	586128.36	2273659.30
н313	586122.06	2273672.86
н314	586118.55	2273680.32
н315	586102.39	2273672.14
н316	586089.14	2273664.89
н317	586081.50	2273660.81
н318	586072.03	2273655.05
н319	586076.14	2273645.27
н320	586078.91	2273635.56
н321	586083.72	2273623.79
н322	586098.02	2273617.34
н323	586104.44	2273619.57
н324	586108.91	2273620.83
н325	586119.34	2273625.28
н326	586126.33	2273628.81
н309	586131.78	2273632.13

Обозначение земельного участка :ЗУ21		
Площадь кв.м. 2103		
Обозначение характерных точек границ	Координаты, м	
	X	Y
1	2	3
н327	586042.80	2273556.10
н328	586043.87	2273553.46
н329	586052.06	2273534.38
н330	586058.32	2273520.83
н331	586063.85	2273508.99
н332	586065.83	2273509.51
н333	586072.78	2273512.73
н334	586078.42	2273515.30
н335	586095.62	2273523.14
н336	586083.03	2273560.32
н337	586078.06	2273575.22
н338	586050.60	2273564.85
н339	586045.86	2273562.51
н340	586040.94	2273560.58
н327	586042.80	2273556.10

Обозначение земельного участка :ЗУ22		
Площадь кв.м. 684		
Обозначение характерных точек границ	Координаты, м	
	X	Y
1	2	3
н341	586080.37	2273469.05
н342	586094.82	2273473.38
н343	586092.96	2273478.25
н344	586081.94	2273507.12
н334	586078.42	2273515.30
н333	586072.78	2273512.73
н332	586065.83	2273509.51
н331	586063.85	2273508.99
н345	586068.00	2273499.14
н341	586080.37	2273469.05

Обозначение земельного участка :ЗУ23		
Площадь кв.м. 1048		
Обозначение характерных точек границ	Координаты, м	
	X	Y
1	2	3
н341	586080.37	2273469.05
н345	586068.00	2273499.14
н346	586037.60	2273488.50
н225	586041.50	2273477.94
н224	586047.29	2273459.28
н341	586080.37	2273469.05

Обозначение земельного участка :ЗУ24		
Площадь кв.м. 1244		
Обозначение характерных точек границ	Координаты, м	
	X	Y
1	2	3
н346	586037.60	2273488.50
н345	586068.00	2273499.14
н331	586063.85	2273508.99
н330	586058.32	2273520.83
н329	586052.06	2273534.38
н347	586050.60	2273537.79
н204	586023.08	2273528.45
н205	586026.19	2273525.51
н206	586027.77	2273521.57
н207	586033.61	2273505.34
н208	586034.42	2273500.95
н209	586034.69	2273496.42
н346	586037.60	2273488.50



Проект межевания территории населенного пункта - поселок при станции Боковая, Добрянский городской округ,
Пермский край, в границах кадастрового квартала 59:18:1050101

Обозначение земельного участка :ЗУ25		
Площадь кв.м. 1247		
Обозначение характерных точек границ	Координаты, м	
	X	Y
1	2	3
н211	586000.32	2273520.68
н212	586019.68	2273527.86
н204	586023.08	2273528.45
н347	586050.60	2273537.79
н328	586043.87	2273553.46
н327	586042.80	2273556.10
н340	586040.94	2273560.58
н348	585992.03	2273542.03
н211	586000.32	2273520.68

Обозначение земельного участка :ЗУ26		
Площадь кв.м. 1431		
Обозначение характерных точек границ	Координаты, м	
	X	Y
1	2	3
н349	586018.21	2273593.47
н350	586027.77	2273597.63
н351	586035.79	2273601.06
н352	586038.53	2273599.93
н353	586041.49	2273600.11
н354	586046.99	2273602.15
н355	586049.98	2273602.35
н356	586055.93	2273604.75
н357	586055.02	2273608.08
н358	586050.70	2273619.22
н359	586046.05	2273631.06
н360	586044.76	2273634.13
н361	586041.41	2273641.69
н362	586027.28	2273635.48
н363	586012.37	2273628.49
н364	586008.56	2273626.52
н365	586006.77	2273623.00
н366	586010.63	2273614.27
н367	586012.95	2273608.40
н349	586018.21	2273593.47

Обозначение земельного участка :ЗУ27		
Площадь кв.м. 1382		
Обозначение характерных точек границ	Координаты, м	
	X	Y
1	2	3
н368	586008.48	2273597.76

н369	585989.89	2273590.13
н370	585986.42	2273588.30
н371	585988.27	2273584.73
н372	585976.45	2273577.11
н373	585973.15	2273575.69
н374	585971.59	2273575.30
н375	585971.56	2273575.37
н376	585971.46	2273575.27
н377	585983.81	2273549.77
н378	586021.83	2273563.58
н368	586008.48	2273597.76

Обозначение земельного участка :ЗУ28		
Площадь кв.м. 592		
Обозначение характерных точек границ	Координаты, м	
	X	Y
1	2	3
н369	585989.89	2273590.13
н368	586008.48	2273597.76
н379	585998.04	2273622.99
н380	585979.24	2273614.17
н381	585979.75	2273613.01
н382	585976.13	2273611.21
н383	585977.26	2273611.77
н384	585978.66	2273608.35
н385	585982.06	2273600.45
н386	585983.58	2273601.06
н369	585989.89	2273590.13

Обозначение земельного участка :ЗУ29		
Площадь кв.м. 663		
Обозначение характерных точек границ	Координаты, м	
	X	Y
1	2	3
н384	585978.66	2273608.35
н383	585977.26	2273611.77
н382	585976.13	2273611.21
н387	585975.60	2273612.58
н388	585967.41	2273609.01
н389	585966.61	2273610.86
н390	585958.94	2273607.52
н391	585961.68	2273598.71
н392	585962.58	2273596.67
н393	585963.60	2273594.26
н394	585967.51	2273584.73
н374	585971.59	2273575.30
н373	585973.15	2273575.69
н372	585976.45	2273577.11
н371	585988.27	2273584.73



Проект межевания территории населенного пункта - поселок при станции Боковая, Добрянский городской округ,
Пермский край, в границах кадастрового квартала 59:18:1050101

н370	585986.42	2273588.30
н369	585989.89	2273590.13
н386	585983.58	2273601.06
н385	585982.06	2273600.45
н384	585978.66	2273608.35
Обозначение земельного участка :ЗУ30		
Площадь кв.м. 557		
Обозначение характерных точек границ	Координаты, м	
	X	Y
1	2	3
н8	585972.44	2273343.11
н7	585967.92	2273353.58
н6	585964.92	2273360.80
н395	585943.46	2273351.79
н396	585947.10	2273342.29
н397	585938.10	2273338.19
н398	585939.75	2273333.89
н399	585941.85	2273329.16
н400	585960.80	2273337.86
н401	585963.90	2273339.34
н8	585972.44	2273343.11

Обозначение земельного участка :ЗУ31		
Площадь кв.м. 817		
Обозначение характерных точек границ	Координаты, м	
	X	Y
1	2	3
н397	585938.10	2273338.19
н396	585947.10	2273342.29
н395	585943.46	2273351.79
н6	585964.92	2273360.80
н5	585962.31	2273367.09
н4	585957.26	2273379.08
н402	585955.70	2273382.73
н403	585944.63	2273377.44
н404	585941.32	2273372.38
н405	585935.45	2273369.48
н406	585927.27	2273365.68
н407	585925.91	2273365.69
н408	585926.61	2273364.14
н409	585931.58	2273353.04
н410	585932.58	2273353.51
н411	585933.22	2273352.10
н412	585933.47	2273350.98
н413	585934.02	2273349.86
н414	585933.13	2273349.39
н415	585936.47	2273342.43
н397	585938.10	2273338.19

Обозначение земельного участка :ЗУ32		
Площадь кв.м. 756		
Обозначение характерных точек границ	Координаты, м	
	X	Y
1	2	3
н399	585941.85	2273329.16
н398	585939.75	2273333.89
н397	585938.10	2273338.19
н415	585936.47	2273342.43
н414	585933.13	2273349.39
н413	585934.02	2273349.86
н412	585933.47	2273350.98
н411	585933.22	2273352.10
н410	585932.58	2273353.51
н409	585931.58	2273353.04
н408	585926.61	2273364.14
н416	585913.38	2273360.12
н417	585915.13	2273355.92
н418	585911.96	2273354.55
н419	585908.82	2273353.37
н420	585911.74	2273348.09
н421	585918.07	2273334.75
н422	585919.76	2273335.38
н423	585920.36	2273333.84
н424	585922.54	2273329.00
н425	585923.30	2273327.51
н426	585923.98	2273326.08
н427	585924.38	2273325.69
н428	585926.81	2273320.35
н429	585927.91	2273320.94
н430	585929.45	2273317.98
н431	585933.05	2273319.72
н432	585931.19	2273323.75
н433	585934.98	2273326.00
н399	585941.85	2273329.16



Проект межевания территории населенного пункта - поселок при станции Боковая, Добрянский городской округ, Пермский край, в границах кадастрового квартала 59:18:1050101

Обозначение земельного участка :ЗУ33		
Площадь кв.м. 624		
Обозначение характерных точек границ	Координаты, м	
	X	Y
1	2	3
н434	585910.83	2273314.75
н435	585915.55	2273316.84
н436	585921.84	2273319.82
н437	585922.48	2273318.41
н428	585926.81	2273320.35
н427	585924.38	2273325.69
н426	585923.98	2273326.08
н425	585923.30	2273327.51
н424	585922.54	2273329.00
н423	585920.36	2273333.84
н422	585919.76	2273335.38
н421	585918.07	2273334.75
н420	585911.74	2273348.09
н419	585908.82	2273353.37
н438	585907.02	2273356.45
н439	585900.74	2273354.87
н440	585897.83	2273353.44
н441	585894.25	2273351.73
н442	585895.20	2273349.00
н443	585899.47	2273339.49
н444	585904.68	2273328.67
н445	585908.70	2273319.81
н434	585910.83	2273314.75

н453	585892.80	2273352.61
н454	585887.29	2273349.95
н455	585887.92	2273348.65
н456	585877.63	2273343.84
н457	585877.34	2273343.70
н458	585879.23	2273339.41
н459	585891.06	2273312.56
н446	585893.73	2273306.49

Обозначение земельного участка :ЗУ35		
Площадь кв.м. 1603		
Обозначение характерных точек границ	Координаты, м	
	X	Y
1	2	3
н406	585927.27	2273365.68
н405	585935.45	2273369.48
н404	585941.32	2273372.38
н403	585944.63	2273377.44
н402	585955.70	2273382.73
н460	585958.67	2273384.16
н461	585953.09	2273400.75
н462	585946.70	2273419.52
н463	585935.60	2273415.74
н464	585926.65	2273412.70
н465	585921.97	2273410.75
н466	585920.56	2273410.13
н467	585917.60	2273408.86
н468	585916.79	2273408.35
н469	585908.13	2273404.87
н470	585911.17	2273397.97
н471	585914.98	2273389.67
н472	585919.23	2273379.78
н473	585921.39	2273375.20
н406	585927.27	2273365.68

Обозначение земельного участка :ЗУ34		
Площадь кв.м. 768		
Обозначение характерных точек границ	Координаты, м	
	X	Y
1	2	3
н446	585893.73	2273306.49
н447	585894.57	2273306.95
н448	585898.57	2273308.94
н449	585900.03	2273309.92
н450	585902.28	2273310.99
н451	585902.61	2273311.12
н434	585910.83	2273314.75
н445	585908.70	2273319.81
н444	585904.68	2273328.67
н443	585899.47	2273339.49
н442	585895.20	2273349.00
н441	585894.25	2273351.73
н452	585893.43	2273351.36

Обозначение земельного участка :ЗУ37		
Площадь кв.м. 774		
Обозначение характерных точек границ	Координаты, м	
	X	Y
1	2	3
н457	585877.34	2273343.70
н456	585877.63	2273343.84
н455	585887.92	2273348.65
н454	585887.29	2273349.95
н453	585892.80	2273352.61
н452	585893.43	2273351.36



Проект межевания территории населенного пункта - поселок при станции Боковая, Добрянский городской округ,
Пермский край, в границах кадастрового квартала 59:18:1050101

н441	585894.25	2273351.73
н485	585891.82	2273357.15
н486	585883.87	2273375.39
н487	585880.08	2273383.81
н488	585877.52	2273390.02
н489	585860.47	2273381.98
н490	585860.57	2273381.77
н457	585877.34	2273343.70

н511	585837.93	2273317.17
н512	585841.10	2273309.57
н513	585844.60	2273301.86
н514	585847.35	2273294.47
н515	585847.88	2273292.85
н516	585850.10	2273287.98
н517	585854.81	2273290.13
н503	585865.90	2273294.92

Обозначение земельного участка :ЗУ38		
Площадь кв.м. 760		
Обозначение характерных точек границ	Координаты, м	
	X	Y
1	2	3
н491	585882.76	2273302.08
н492	585873.32	2273323.30
н493	585865.64	2273338.45
н494	585864.63	2273341.10
н495	585859.35	2273338.07
н496	585850.39	2273332.70
н497	585850.58	2273332.37
н498	585849.66	2273331.58
н499	585850.72	2273329.00
н500	585853.72	2273322.39
н501	585859.69	2273308.21
н502	585863.78	2273299.99
н503	585865.90	2273294.92
н504	585879.61	2273300.73
н491	585882.76	2273302.08

Обозначение земельного участка :ЗУ40		
Площадь кв.м. 521		
Обозначение характерных точек границ	Координаты, м	
	X	Y
1	2	3
н496	585850.39	2273332.70
н495	585859.35	2273338.07
н494	585864.63	2273341.10
н518	585855.19	2273365.76
н519	585854.49	2273367.39
н520	585852.27	2273366.25
н521	585850.03	2273365.04
н522	585846.56	2273363.31
н523	585836.65	2273359.06
н524	585838.57	2273354.92
н525	585839.03	2273355.15
н526	585843.56	2273345.79
н527	585847.96	2273336.35
н496	585850.39	2273332.70

Обозначение земельного участка :ЗУ39		
Площадь кв.м. 658		
Обозначение характерных точек границ	Координаты, м	
	X	Y
1	2	3
н503	585865.90	2273294.92
н502	585863.78	2273299.99
н501	585859.69	2273308.21
н500	585853.72	2273322.39
н499	585850.72	2273329.00
н498	585849.66	2273331.58
н505	585843.94	2273328.09
н506	585839.51	2273325.90
н507	585837.69	2273324.80
н508	585835.20	2273323.75
н509	585834.55	2273323.45
н510	585836.23	2273320.11

Обозначение земельного участка :ЗУ41		
Площадь кв.м. 258		
Обозначение характерных точек границ	Координаты, м	
	X	Y
1	2	3
н519	585854.49	2273367.39
н528	585849.36	2273379.32
н529	585831.95	2273371.58
н530	585832.00	2273371.44
н531	585835.34	2273363.43
н532	585834.76	2273363.16
н523	585836.65	2273359.06
н522	585846.56	2273363.31
н521	585850.03	2273365.04
н520	585852.27	2273366.25
н519	585854.49	2273367.39

Обозначение земельного участка :ЗУ42		
--------------------------------------	--	--



Проект межевания территории населенного пункта - поселок при станции Боковая, Добрянский городской округ, Пермский край, в границах кадастрового квартала 59:18:1050101

Площадь кв.м. 798		
Обозначение характерных точек границ	Координаты, м	
	X	Y
1	2	3
н509	585834.55	2273323.45
н508	585835.20	2273323.75
н507	585837.69	2273324.80
н506	585839.51	2273325.90
н505	585843.94	2273328.09
н498	585849.66	2273331.58
н497	585850.58	2273332.37
н496	585850.39	2273332.70
н527	585847.96	2273336.35
н526	585843.56	2273345.79
н525	585839.03	2273355.15
н524	585838.57	2273354.92
н523	585836.65	2273359.06
н532	585834.76	2273363.16
н531	585835.34	2273363.43
н530	585832.00	2273371.44
н529	585831.95	2273371.58
н533	585815.11	2273364.10
н534	585815.35	2273363.63
н535	585820.65	2273352.27
н536	585824.06	2273344.92
н537	585830.58	2273331.24
н509	585834.55	2273323.45

Обозначение земельного участка :ЗУ43		
Площадь кв.м. 794		
Обозначение характерных точек границ	Координаты, м	
	X	Y
1	2	3
н538	585811.06	2273315.27
н539	585811.31	2273315.38
н540	585814.60	2273316.32
н541	585817.42	2273316.74
н542	585820.90	2273318.51
н543	585822.63	2273316.92
н544	585825.42	2273318.23
н545	585827.81	2273316.51
н546	585829.18	2273317.26
н510	585836.23	2273320.11
н509	585834.55	2273323.45
н537	585830.58	2273331.24
н536	585824.06	2273344.92
н535	585820.65	2273352.27
н534	585815.35	2273363.63

н547	585812.34	2273362.27
н548	585812.62	2273361.65
н549	585801.66	2273356.39
н550	585801.70	2273356.29
н551	585801.71	2273356.30
н552	585808.70	2273341.34
н553	585815.91	2273325.95
н554	585807.97	2273322.92
н538	585811.06	2273315.27

Обозначение земельного участка :ЗУ44		
Площадь кв.м. 1210		
Обозначение характерных точек границ	Координаты, м	
	X	Y
1	2	3
н538	585811.06	2273315.27
н555	585811.27	2273314.74
н556	585793.57	2273306.64
н557	585793.76	2273305.87
н558	585784.06	2273301.05
н559	585788.91	2273291.23
н560	585794.30	2273282.09
н561	585795.29	2273280.88
н562	585797.45	2273279.75
н563	585800.18	2273278.92
н564	585802.45	2273278.61
н565	585806.00	2273279.19
н566	585809.14	2273280.57
н567	585811.97	2273279.89
н568	585815.68	2273281.77
н569	585818.38	2273275.23
н570	585821.14	2273276.42
н571	585821.40	2273275.50
н572	585835.29	2273280.92
н573	585832.57	2273286.20
н574	585828.86	2273294.61
н575	585825.50	2273298.80
н576	585822.65	2273304.78
н577	585818.04	2273311.60
н578	585813.83	2273311.19
н539	585811.31	2273315.38
н538	585811.06	2273315.27

Обозначение земельного участка :ЗУ45		
Площадь кв.м. 698		
Обозначение характерных точек границ	Координаты, м	
	X	Y
1	2	3
н538	585811.06	2273315.27



Проект межевания территории населенного пункта - поселок при станции Боковая, Добрянский городской округ,
Пермский край, в границах кадастрового квартала 59:18:1050101

н572	585835.29	2273280.92
н579	585846.35	2273286.16
н580	585849.58	2273287.74
н516	585850.10	2273287.98
н515	585847.88	2273292.85
н514	585847.35	2273294.47
н513	585844.60	2273301.86
н512	585841.10	2273309.57
н511	585837.93	2273317.17
н510	585836.23	2273320.11
н546	585829.18	2273317.26
н545	585827.81	2273316.51
н544	585825.42	2273318.23
н543	585822.63	2273316.92
н542	585820.90	2273318.51
н541	585817.42	2273316.74
н540	585814.60	2273316.32
н539	585811.31	2273315.38
н578	585813.83	2273311.19
н577	585818.04	2273311.60
н576	585822.65	2273304.78
н575	585825.50	2273298.80
н574	585828.86	2273294.61
н573	585832.57	2273286.20
н572	585835.29	2273280.92

Обозначение земельного участка :ЗУ46		
Площадь кв.м. 991		
Обозначение характерных точек границ	Координаты, м	
	X	Y
1	2	3
н581	585988.65	2273432.76
н582	585985.79	2273440.13
н583	585982.11	2273448.48
н584	585973.69	2273466.32
н585	585972.17	2273469.96
н586	585967.09	2273467.68
н587	585964.28	2273466.77
н588	585960.44	2273476.82
н589	585952.61	2273474.54
н590	585950.48	2273472.65
н591	585954.10	2273461.50
н592	585954.33	2273459.89
н593	585958.53	2273447.37
н594	585958.52	2273447.34
н595	585958.57	2273447.24
н596	585959.21	2273444.92
н597	585961.10	2273440.47
н598	585963.35	2273435.18
н599	585965.59	2273428.05

н600	585969.66	2273427.91
н601	585977.95	2273428.61
н581	585988.65	2273432.76

Обозначение земельного участка :ЗУ47		
Площадь кв.м. 1647		
Обозначение характерных точек границ	Координаты, м	
	X	Y
1	2	3
н602	585917.24	2273420.51
н603	585925.96	2273424.40
н604	585930.22	2273426.50
н605	585930.39	2273426.17
н606	585933.31	2273427.82
н607	585934.40	2273426.64
н608	585944.92	2273431.94
н609	585954.98	2273437.07
н610	585956.53	2273438.14
н597	585961.10	2273440.47
н596	585959.21	2273444.92
н595	585958.57	2273447.24
н594	585958.52	2273447.34
н593	585958.53	2273447.37
н592	585954.33	2273459.89
н591	585954.10	2273461.50
н590	585950.48	2273472.65
н611	585945.52	2273471.36
н612	585938.97	2273468.35
н613	585938.15	2273467.91
н614	585927.86	2273461.68
н615	585914.31	2273454.91
н616	585909.24	2273452.59
н617	585913.28	2273447.11
н618	585905.83	2273443.67
н619	585910.49	2273435.28
н620	585914.37	2273427.01
н602	585917.24	2273420.51

Обозначение земельного участка :ЗУ48		
Площадь кв.м. 1078		
Обозначение характерных точек границ	Координаты, м	
	X	Y
1	2	3
н621	585906.13	2273462.85
н622	585879.36	2273453.47
н623	585892.51	2273423.39
н624	585892.71	2273423.38
н625	585891.03	2273422.62



Проект межевания территории населенного пункта - поселок при станции Боковая, Добрянский городской округ,
Пермский край, в границах кадастрового квартала 59:18:1050101

н626	585894.34	2273415.85
н627	585894.08	2273415.72
н628	585896.32	2273411.00
н629	585900.32	2273412.95
н630	585900.58	2273413.14
н631	585903.37	2273414.45
н632	585907.21	2273416.33
н602	585917.24	2273420.51
н620	585914.37	2273427.01
н619	585910.49	2273435.28
н618	585905.83	2273443.67
н617	585913.28	2273447.11
н616	585909.24	2273452.59
н621	585906.13	2273462.85

Обозначение земельного участка :ЗУ49		
Площадь кв.м. 904		
Обозначение характерных точек границ	Координаты, м	
	X	Y
1	2	3
н633	585855.50	2273392.39
н634	585870.41	2273398.42
н635	585872.40	2273399.51
н636	585869.01	2273406.44
н637	585864.83	2273414.52
н638	585851.71	2273436.67
н639	585852.89	2273437.26
н640	585847.24	2273446.99
н641	585833.42	2273438.66
н633	585855.50	2273392.39

Обозначение земельного участка :ЗУ50		
Площадь кв.м. 1693		
Обозначение характерных точек границ	Координаты, м	
	X	Y
1	2	3
н585	585972.17	2273469.96
н642	585979.69	2273473.14
н643	585978.77	2273475.07
н644	585982.62	2273475.58
н645	585986.98	2273477.34
н646	585987.24	2273476.70
н647	585992.27	2273479.28
н648	585996.09	2273480.71
н649	585999.56	2273481.55
н650	585976.88	2273536.84
н651	585951.74	2273528.98
н585	585972.17	2273469.96

Обозначение земельного участка :ЗУ51		
Площадь кв.м. 1836		
Обозначение характерных точек границ	Координаты, м	
	X	Y
1	2	3
н585	585972.17	2273469.96
н651	585951.74	2273528.98
н652	585920.07	2273519.08
н613	585938.15	2273467.91
н612	585938.97	2273468.35
н611	585945.52	2273471.36
н590	585950.48	2273472.65
н589	585952.61	2273474.54
н588	585960.44	2273476.82
н587	585964.28	2273466.77
н586	585967.09	2273467.68
н585	585972.17	2273469.96

Обозначение земельного участка :ЗУ52		
Площадь кв.м. 1836		
Обозначение характерных точек границ	Координаты, м	
	X	Y
1	2	3
н652	585920.07	2273519.08
н653	585889.76	2273509.61
н621	585906.13	2273462.85
н616	585909.24	2273452.59
н615	585914.31	2273454.91
н614	585927.86	2273461.68
н613	585938.15	2273467.91
н652	585920.07	2273519.08

Обозначение земельного участка :ЗУ53		
Площадь кв.м. 2024		
Обозначение характерных точек границ	Координаты, м	
	X	Y
1	2	3
н654	585920.36	2273581.07
н655	585936.28	2273534.85
н656	585973.05	2273546.17
н657	585950.91	2273600.12
н658	585950.74	2273600.07
н659	585938.05	2273595.29
н654	585920.36	2273581.07



Проект межевания территории населенного пункта - поселок при станции Боковая, Добрянский городской округ, Пермский край, в границах кадастрового квартала 59:18:1050101

Обозначение земельного участка :ЗУ54		
Площадь кв.м. 2024		
Обозначение характерных точек границ	Координаты, м	
	X	Y
1	2	3
н655	585936.28	2273534.85
н654	585920.36	2273581.07
н660	585880.00	2273548.66
н661	585876.49	2273547.23
н662	585886.30	2273519.48
н655	585936.28	2273534.85

Обозначение земельного участка :ЗУ55		
Площадь кв.м. 1480		
Обозначение характерных точек границ	Координаты, м	
	X	Y
1	2	3
н663	585831.34	2273502.57
н664	585833.97	2273503.38
н665	585835.02	2273504.01
н666	585863.86	2273516.18
н667	585864.59	2273513.18
н668	585865.39	2273512.16
н662	585886.30	2273519.48
н661	585876.49	2273547.23
н102	585824.68	2273526.18
н101	585825.51	2273523.13
н100	585831.17	2273502.89
н663	585831.34	2273502.57

Обозначение земельного участка :ЗУ56		
Площадь кв.м. 1069		
Обозначение характерных точек границ	Координаты, м	
	X	Y
1	2	3
н669	585810.14	2273432.21
н670	585775.16	2273418.44
н671	585782.24	2273401.66
н672	585788.17	2273389.63
н673	585817.29	2273403.47
н669	585810.14	2273432.21

Обозначение земельного участка :ЗУ57		
Площадь кв.м. 1069		

Обозначение характерных точек границ	Координаты, м	
	X	Y
1	2	3
н670	585775.16	2273418.44
н669	585810.14	2273432.21
н689	585805.82	2273449.62
н690	585802.80	2273448.10
н691	585795.92	2273444.85
н692	585790.59	2273458.07
н693	585762.75	2273444.82
н694	585766.66	2273436.87
н695	585773.88	2273421.48
н670	585775.16	2273418.44

Обозначение земельного участка :ЗУ58		
Площадь кв.м. 1709		
Обозначение характерных точек границ	Координаты, м	
	X	Y
1	2	3
н693	585762.75	2273444.82
н692	585790.59	2273458.07
н696	585795.45	2273461.77
н108	585795.13	2273462.60
н107	585790.55	2273473.14
н106	585783.81	2273488.37
н105	585777.25	2273503.01
н697	585743.19	2273484.64
н698	585757.70	2273455.07
н693	585762.75	2273444.82

Обозначение земельного участка :ЗУ59		
Площадь кв.м. 4372		
Обозначение характерных точек границ	Координаты, м	
	X	Y
1	2	3
н705	585720.48	2273613.74
н706	585674.43	2273581.86
н707	585687.74	2273563.14
н708	585716.97	2273525.48
н709	585727.36	2273512.73
н710	585730.88	2273509.80
н711	585733.87	2273507.90
н712	585733.94	2273507.92
н713	585734.88	2273505.42
н714	585760.58	2273516.09
н715	585760.29	2273517.45
н716	585758.29	2273523.30



Проект межевания территории населенного пункта - поселок при станции Боковая, Добрянский городской округ,
Пермский край, в границах кадастрового квартала 59:18:1050101

н717	585756.68	2273527.96
н718	585752.68	2273537.87
н719	585735.36	2273579.94
н720	585731.44	2273589.32
н721	585728.76	2273594.08
н722	585722.08	2273609.96
н705	585720.48	2273613.74

н95	586131.48	2273352.83
н96	586134.43	2273344.94
н93	586137.17	2273337.83
н760	586105.02	2273324.79
н761	586086.51	2273318.25
н762	586073.03	2273352.11
н94	586124.51	2273370.81
-	-	-
н78	586165.72	2273385.80
н85	586163.31	2273384.92
н84	586170.71	2273366.48
н83	586172.94	2273361.15
н82	586176.07	2273353.61
н76	586178.29	2273354.51
н80	586175.40	2273361.39
н79	586171.95	2273369.97
н78	586165.72	2273385.80
-	-	-
н462	585946.70	2273419.52
н461	585953.09	2273400.75
н460	585958.67	2273384.16
н402	585955.70	2273382.73
н4	585957.26	2273379.08
н3	585963.19	2273381.46
н763	585957.87	2273393.96
н764	585949.82	2273417.04
н462	585946.70	2273419.52
-	-	-
н34	586207.76	2273434.23
н49	586202.61	2273431.90
н48	586200.18	2273430.57
н47	586189.10	2273425.54
н46	586184.72	2273424.02
н765	586187.58	2273416.65
н766	586201.96	2273423.33
н35	586210.79	2273427.92
н34	586207.76	2273434.23
-	-	-
н767	585855.93	2273452.22
н768	585855.60	2273452.02
н640	585847.24	2273446.99
н639	585852.89	2273437.26
н769	585861.70	2273442.30
н770	585857.46	2273449.86
н767	585855.93	2273452.22
-	-	-
н97	585836.20	2273482.89
н113	585817.64	2273473.69
н112	585809.03	2273469.40
н111	585808.33	2273468.69
н110	585804.62	2273466.97

Обозначение земельного участка :ЗУ60		
Площадь кв.м. 1536		
Обозначение характерных точек границ	Координаты, м	
	X	Y
1	2	3
н734	586315.50	2273410.34
н735	586339.90	2273420.34
н736	586323.63	2273454.17
н737	586323.57	2273454.31
н738	586323.46	2273454.12
н739	586320.78	2273452.94
н740	586315.80	2273450.63
н741	586305.17	2273445.57
н742	586301.55	2273443.97
н743	586300.40	2273447.41
н744	586296.00	2273457.57
н745	586291.93	2273467.15
н746	586282.21	2273462.47
н747	586272.01	2273457.60
н748	586282.46	2273434.53
н749	586286.19	2273436.46
н750	586286.19	2273436.45
н751	586287.41	2273436.94
н752	586288.18	2273437.38
н753	586296.01	2273441.20
н754	586298.22	2273436.75
н755	586301.73	2273438.47
н756	586304.15	2273434.53
н757	586305.88	2273430.78
н758	586310.09	2273422.59
н759	586313.81	2273414.19
н734	586315.50	2273410.34

Обозначение земельного участка :ЗУ61		
Площадь кв.м. 7941		
Обозначение характерных точек границ	Координаты, м	
	X	Y
1	2	3
н94	586124.51	2273370.81



Проект межевания территории населенного пункта - поселок при станции Боковая, Добрянский городской округ,
Пермский край, в границах кадастрового квартала 59:18:1050101

н109	585802.30	2273465.88
н108	585795.13	2273462.60
н696	585795.45	2273461.77
н692	585790.59	2273458.07
н691	585795.92	2273444.85
н690	585802.80	2273448.10
н689	585805.82	2273449.62
н771	585804.86	2273453.48
н772	585841.22	2273471.85
н97	585836.20	2273482.89
-	-	-
н656	585973.05	2273546.17
н655	585936.28	2273534.85
н662	585886.30	2273519.48
н668	585865.39	2273512.16
н773	585866.13	2273511.22
н774	585872.71	2273489.04
н775	585872.00	2273487.49
н776	585874.94	2273481.46
н777	585880.40	2273461.94
н778	585876.47	2273460.07
н622	585879.36	2273453.47
н621	585906.13	2273462.85
н653	585889.76	2273509.61
н652	585920.07	2273519.08
н651	585951.74	2273528.98
н650	585976.88	2273536.84
н656	585973.05	2273546.17
-	-	-
н292	586084.96	2273577.60
н337	586078.06	2273575.22
н336	586083.03	2273560.32
н335	586095.62	2273523.14
н334	586078.42	2273515.30
н344	586081.94	2273507.12
н276	586109.84	2273517.00
н275	586104.33	2273531.11
н294	586098.09	2273540.55
н293	586091.68	2273557.38
н292	586084.96	2273577.60
-	-	-
н364	586008.56	2273626.52
н379	585998.04	2273622.99
н368	586008.48	2273597.76
н378	586021.83	2273563.58
н676	586027.37	2273567.88
н675	586024.16	2273574.08
н674	586021.07	2273582.12
н688	586016.89	2273592.97
н349	586018.21	2273593.47
н367	586012.95	2273608.40

н366	586010.63	2273614.27
н365	586006.77	2273623.00
н364	586008.56	2273626.52
-	-	-
н779	586135.72	2273700.15
н780	586116.16	2273688.09
н781	586114.62	2273687.21
н782	586097.95	2273675.29
н783	586098.43	2273674.55
н784	586097.35	2273673.72
н785	586081.83	2273663.57
н786	586077.20	2273661.67
н787	586072.89	2273674.25
н788	586051.85	2273664.84
н789	586054.95	2273656.82
н790	586062.27	2273657.84
н318	586072.03	2273655.05
н317	586081.50	2273660.81
н316	586089.14	2273664.89
н315	586102.39	2273672.14
н314	586118.55	2273680.32
н313	586122.06	2273672.86
н312	586128.36	2273659.30
н311	586134.56	2273644.95
н310	586138.41	2273636.63
н791	586140.26	2273637.61
н792	586136.38	2273690.72
н793	586136.22	2273693.27
н779	586135.72	2273700.15

Обозначение земельного участка :ЗУ62		
Площадь кв.м. 24265		
Обозначение характерных точек границ	Координаты, м	
	X	Y
1	2	3
н491	585882.76	2273302.08
н794	585883.85	2273299.62
н795	585843.69	2273282.82
н796	585826.36	2273276.00
н797	585825.91	2273277.26
н572	585835.29	2273280.92
н579	585846.35	2273286.16
н580	585849.58	2273287.74
н516	585850.10	2273287.98
н517	585854.81	2273290.13
н503	585865.90	2273294.92
н504	585879.61	2273300.73
н491	585882.76	2273302.08
-	-	-
н554	585807.97	2273322.92



Проект межевания территории населенного пункта - поселок при станции Боковая, Добрянский городской округ,
Пермский край, в границах кадастрового квартала 59:18:1050101

н555	585811.27	2273314.74
н538	585811.06	2273315.27
н554	585807.97	2273322.92
-	-	-
н533	585815.11	2273364.10
н798	585793.56	2273354.52
н799	585794.31	2273352.92
н550	585801.70	2273356.29
н549	585801.66	2273356.39
н548	585812.62	2273361.65
н547	585812.34	2273362.27
н534	585815.35	2273363.63
н533	585815.11	2273364.10
-	-	-
н800	585879.92	2273583.52
н801	585865.63	2273575.92
н802	585857.29	2273571.35
н803	585860.05	2273565.62
н804	585883.19	2273576.79
н800	585879.92	2273583.52
-	-	-
н805	586138.20	2273618.27
н303	586140.37	2273608.65
н302	586140.79	2273608.72
н301	586141.30	2273605.37
н300	586140.74	2273605.28
н299	586141.88	2273596.74
н298	586139.03	2273596.33
н297	586139.92	2273591.17
н296	586138.21	2273590.81
н295	586137.23	2273590.79
н806	586140.20	2273590.85
н807	586144.14	2273590.94
н808	586144.66	2273604.33
н805	586138.20	2273618.27
-	-	-
н809	585975.44	2273624.12
н810	585972.38	2273622.82
н811	585966.15	2273620.00
н812	585957.83	2273617.50
н813	585883.63	2273585.10
н814	585886.80	2273578.54
н815	585909.60	2273589.54
н816	585930.57	2273602.78
н817	585976.12	2273622.64
н809	585975.44	2273624.12
-	-	-
н790	586062.27	2273657.84
н789	586054.95	2273656.82
н818	586047.53	2273654.12
н819	586040.68	2273651.73

н820	586021.91	2273645.34
н821	586022.35	2273644.50
н822	586003.88	2273638.44
н823	585979.02	2273625.90
н824	585980.59	2273622.50
н825	586018.15	2273639.77
н826	586054.40	2273650.04
н827	586017.70	2273631.84
н828	586014.40	2273630.67
н380	585979.24	2273614.17
н379	585998.04	2273622.99
н364	586008.56	2273626.52
н363	586012.37	2273628.49
н362	586027.28	2273635.48
н361	586041.41	2273641.69
н360	586044.76	2273634.13
н359	586046.05	2273631.06
н358	586050.70	2273619.22
н357	586055.02	2273608.08
н356	586055.93	2273604.75
н687	586066.26	2273608.76
н686	586070.20	2273597.51
н685	586073.16	2273589.02
н684	586071.96	2273586.33
н683	586069.47	2273584.85
н682	586057.24	2273579.60
н681	586057.07	2273579.99
н680	586051.53	2273578.06
н679	586052.78	2273574.53
н678	586046.47	2273572.02
н677	586045.58	2273574.57
н676	586027.37	2273567.88
н378	586021.83	2273563.58
н377	585983.81	2273549.77
н376	585971.46	2273575.27
н375	585971.56	2273575.37
н394	585967.51	2273584.73
н393	585963.60	2273594.26
н392	585962.58	2273596.67
н391	585961.68	2273598.71
н390	585958.94	2273607.52
н829	585933.86	2273596.58
н830	585913.00	2273583.42
н831	585845.77	2273550.95
н832	585843.10	2273557.43
н833	585856.44	2273563.88
н834	585853.53	2273569.88
н835	585840.18	2273564.62
н836	585842.07	2273559.91
н837	585814.27	2273549.78
н838	585786.36	2273537.17



Проект межевания территории населенного пункта - поселок при станции Боковая, Добрянский городской округ,
Пермский край, в границах кадастрового квартала 59:18:1050101

н839	585786.15	2273537.08
н840	585782.52	2273535.45
н841	585780.50	2273534.54
н842	585778.00	2273532.47
н843	585776.58	2273531.69
н844	585778.79	2273526.38
н845	585779.54	2273524.56
н714	585760.58	2273516.09
н713	585734.88	2273505.42
н846	585734.85	2273505.41
н847	585737.00	2273499.26
н848	585735.15	2273498.51
н849	585732.28	2273504.34
н850	585729.42	2273510.15
н851	585729.55	2273510.48
н852	585726.27	2273513.14
н853	585725.30	2273510.57
н854	585728.65	2273502.83
н855	585729.27	2273501.39
н856	585731.43	2273497.02
н857	585731.21	2273496.93
н858	585779.46	2273385.48
н672	585788.17	2273389.63
н671	585782.24	2273401.66
н670	585775.16	2273418.44
н695	585773.88	2273421.48
н694	585766.66	2273436.87
н693	585762.75	2273444.82
н698	585757.70	2273455.07
н697	585743.19	2273484.64
н105	585777.25	2273503.01
н104	585786.68	2273507.70
н103	585793.61	2273511.13
н102	585824.68	2273526.18
н661	585876.49	2273547.23
н660	585880.00	2273548.66
н654	585920.36	2273581.07
н659	585938.05	2273595.29
н658	585950.74	2273600.07
н657	585950.91	2273600.12
н656	585973.05	2273546.17
н650	585976.88	2273536.84
н649	585999.56	2273481.55
н733	586000.84	2273477.52
н732	586001.82	2273473.78
н731	586004.44	2273463.53
н730	586005.28	2273459.96
н729	586005.71	2273460.06
н728	586007.17	2273453.85
н727	586007.56	2273447.84
н726	586007.57	2273442.34

н725	586003.05	2273442.25
н724	586002.35	2273438.74
н723	585999.57	2273437.06
н581	585988.65	2273432.76
н601	585977.95	2273428.61
н600	585969.66	2273427.91
н599	585965.59	2273428.05
н598	585963.35	2273435.18
н597	585961.10	2273440.47
н610	585956.53	2273438.14
н609	585954.98	2273437.07
н608	585944.92	2273431.94
н607	585934.40	2273426.64
н606	585933.31	2273427.82
н605	585930.39	2273426.17
н604	585930.22	2273426.50
н603	585925.96	2273424.40
н602	585917.24	2273420.51
н632	585907.21	2273416.33
н631	585903.37	2273414.45
н630	585900.58	2273413.14
н629	585900.32	2273412.95
н628	585896.32	2273411.00
н635	585872.40	2273399.51
н634	585870.41	2273398.42
н633	585855.50	2273392.39
н490	585860.57	2273381.77
н489	585860.47	2273381.98
н488	585877.52	2273390.02
н859	585893.06	2273398.07
н477	585893.22	2273397.70
н476	585893.99	2273398.18
н475	585897.83	2273400.24
н474	585899.80	2273401.15
н469	585908.13	2273404.87
н468	585916.79	2273408.35
н467	585917.60	2273408.86
н466	585920.56	2273410.13
н465	585921.97	2273410.75
н464	585926.65	2273412.70
н463	585935.60	2273415.74
н462	585946.70	2273419.52
н764	585949.82	2273417.04
н860	585952.82	2273418.20
н861	585961.71	2273417.97
н862	585970.65	2273418.28
н1	585983.21	2273391.39
н11	585986.55	2273373.45
н10	585987.31	2273356.02
н9	585987.09	2273350.36
н8	585972.44	2273343.11



Проект межевания территории населенного пункта - поселок при станции Боковая, Добрянский городской округ,
Пермский край, в границах кадастрового квартала 59:18:1050101

н401	585963.90	2273339.34
н400	585960.80	2273337.86
н399	585941.85	2273329.16
н433	585934.98	2273326.00
н432	585931.19	2273323.75
н431	585933.05	2273319.72
н430	585929.45	2273317.98
н429	585927.91	2273320.94
н428	585926.81	2273320.35
н437	585922.48	2273318.41
н436	585921.84	2273319.82
н435	585915.55	2273316.84
н434	585910.83	2273314.75
н451	585902.61	2273311.12
н450	585902.28	2273310.99
н449	585900.03	2273309.92
н448	585898.57	2273308.94
н447	585894.57	2273306.95
н446	585893.73	2273306.49
н863	585895.36	2273302.79
н864	586003.11	2273347.64
н865	586008.46	2273336.04
н866	586068.34	2273363.78
н762	586073.03	2273352.11
н94	586124.51	2273370.81
н86	586147.57	2273379.20
н85	586163.31	2273384.92
н78	586165.72	2273385.80
н77	586179.50	2273390.80
н71	586194.71	2273396.73
н70	586205.12	2273400.67
н69	586214.88	2273395.86
н68	586227.91	2273383.90
н67	586230.54	2273378.05
н66	586231.36	2273376.03
н867	586245.80	2273381.89
н868	586242.07	2273390.19
н869	586241.39	2273389.75
н870	586238.73	2273388.98
н871	586228.91	2273399.80
н872	586230.53	2273402.29
н12	586217.16	2273430.80
н35	586210.79	2273427.92
н766	586201.96	2273423.33
н765	586187.58	2273416.65
н46	586184.72	2273424.02
н45	586184.23	2273425.71
н44	586182.56	2273430.82
н43	586182.20	2273431.20
н42	586177.06	2273447.91
н41	586172.99	2273462.47

н40	586172.13	2273465.72
н39	586171.27	2273468.55
н703	586167.97	2273498.63
н873	586166.84	2273498.38
н874	586177.44	2273502.81
н875	586181.16	2273504.31
н876	586189.20	2273507.68
н877	586185.28	2273516.40
н50	586184.30	2273516.00
н878	586185.45	2273513.22
н879	586161.94	2273503.44
н880	586153.85	2273502.53
н881	586149.28	2273542.90
н882	586151.00	2273587.59
н883	586143.91	2273585.30
н884	586142.27	2273542.64
н885	586147.68	2273494.79
н886	586154.86	2273495.78
н271	586141.61	2273492.90
н270	586142.02	2273489.58
н278	586122.58	2273481.36
н342	586094.82	2273473.38
н341	586080.37	2273469.05
н224	586047.29	2273459.28
н231	586022.16	2273450.93
н230	586017.50	2273461.37
н229	586016.12	2273465.01
н228	586015.39	2273468.36
н227	586018.19	2273474.41
н226	586039.76	2273482.66
н346	586037.60	2273488.50
н209	586034.69	2273496.42
н210	586010.37	2273488.78
н211	586000.32	2273520.68
н348	585992.03	2273542.03
н340	586040.94	2273560.58
н339	586045.86	2273562.51
н338	586050.60	2273564.85
н337	586078.06	2273575.22
н292	586084.96	2273577.60
н308	586078.05	2273603.00
н307	586079.87	2273604.71
н306	586082.90	2273606.93
н887	586081.85	2273609.76
н888	586133.98	2273627.38
н309	586131.78	2273632.13
н326	586126.33	2273628.81
н325	586119.34	2273625.28
н324	586108.91	2273620.83
н323	586104.44	2273619.57
н322	586098.02	2273617.34



Проект межевания территории населенного пункта - поселок при станции Боковая, Добрянский городской округ,
Пермский край, в границах кадастрового квартала 59:18:1050101

н321	586083.72	2273623.79
н320	586078.91	2273635.56
н319	586076.14	2273645.27
н318	586072.03	2273655.05
н790	586062.27	2273657.84
-	-	-
н116	586147.75	2273476.56
н117	586119.43	2273472.69
н889	586080.93	2273460.25
н890	586078.56	2273458.95
н891	586072.31	2273457.07
н892	586072.09	2273457.67
н893	586071.78	2273458.20
н894	586066.77	2273456.25
н895	586067.35	2273454.75
н157	586056.10	2273450.18
н158	586046.48	2273446.09
н159	586045.56	2273448.30
н160	586040.89	2273446.28
н213	586040.10	2273448.12
н214	586039.31	2273447.81
н215	586036.04	2273446.48
н216	586036.13	2273446.27
н217	586034.84	2273444.69
н218	586024.26	2273440.24
н896	586015.06	2273436.42
н897	586016.20	2273433.95
н898	586012.71	2273432.43
н899	586012.43	2273433.04
н238	586009.29	2273431.58
н239	586008.32	2273431.39
н240	586004.45	2273429.78
н241	586001.01	2273428.16
н242	586001.95	2273426.14
н243	585994.14	2273422.51
н251	585993.09	2273424.98
н252	585985.26	2273421.50
н253	585984.50	2273418.35
н254	585980.56	2273416.80
н255	585982.86	2273410.98
н256	585982.04	2273410.62
н257	585985.57	2273402.29
н258	585987.14	2273398.26
н259	585991.25	2273386.82
н260	585992.19	2273384.11
н261	585992.90	2273381.95
н262	585992.24	2273381.63
н263	585993.94	2273377.95
н264	585995.06	2273378.49
н900	585996.83	2273374.09
н901	586000.51	2273366.90

н902	586004.52	2273358.43
н903	586002.21	2273357.37
н904	586003.43	2273354.48
н905	586003.58	2273354.54
н906	586004.72	2273351.85
н907	586007.88	2273344.55
н908	586010.31	2273339.04
н909	586013.00	2273340.16
н910	586017.52	2273342.05
н911	586027.89	2273347.43
н912	586036.71	2273351.46
н913	586043.22	2273354.30
н202	586042.85	2273355.00
н203	586045.16	2273355.82
н170	586058.69	2273360.86
н171	586067.08	2273364.61
н172	586067.29	2273364.14
н173	586068.36	2273364.62
н174	586071.23	2273365.80
н175	586073.86	2273367.04
н176	586073.12	2273368.70
н177	586074.46	2273369.30
н914	586078.04	2273370.89
н915	586081.13	2273372.13
н916	586081.98	2273369.18
н917	586083.36	2273369.76
н918	586085.94	2273370.74
н134	586090.45	2273372.73
н132	586105.76	2273382.24
н133	586105.65	2273382.17
н122	586105.67	2273382.14
н123	586130.74	2273393.05
н114	586124.71	2273408.64
н115	586146.92	2273418.40
н116	586147.75	2273476.56
-	-	-
н883	586143.91	2273585.30
н919	586143.99	2273586.94
н282	586137.84	2273586.85
н281	586139.53	2273583.88
н883	586143.91	2273585.30

Обозначение земельного участка :1		
Площадь кв.м. 915		
Обозначение характерных точек границ	Координаты, м	
	X	Y
1	2	3
н1	585983.21	2273391.39
н2	585970.31	2273385.69



Проект межевания территории населенного пункта - поселок при станции Боковая, Добрянский городской округ,
Пермский край, в границах кадастрового квартала 59:18:1050101

н3	585963.19	2273381.46
н4	585957.26	2273379.08
н5	585962.31	2273367.09
н6	585964.92	2273360.80
н7	585967.92	2273353.58
н8	585972.44	2273343.11
н9	585987.09	2273350.36
н10	585987.31	2273356.02
н11	585986.55	2273373.45
н1	585983.21	2273391.39

н680	586051.53	2273578.06
н681	586057.07	2273579.99
н682	586057.24	2273579.60
н683	586069.47	2273584.85
н684	586071.96	2273586.33
н685	586073.16	2273589.02
н686	586070.20	2273597.51
н687	586066.26	2273608.76
н356	586055.93	2273604.75
н355	586049.98	2273602.35
н354	586046.99	2273602.15
н353	586041.49	2273600.11
н352	586038.53	2273599.93
н351	586035.79	2273601.06
н350	586027.77	2273597.63
н349	586018.21	2273593.47
н688	586016.89	2273592.97
н674	586021.07	2273582.12

Обозначение земельного участка :8		
Площадь кв.м. 2149		
Обозначение характерных точек границ	Координаты, м	
	X	Y
1	2	3
н97	585836.20	2273482.89
н98	585828.41	2273500.04
н99	585831.46	2273501.87
н100	585831.17	2273502.89
н101	585825.51	2273523.13
н102	585824.68	2273526.18
н103	585793.61	2273511.13
н104	585786.68	2273507.70
н105	585777.25	2273503.01
н106	585783.81	2273488.37
н107	585790.55	2273473.14
н108	585795.13	2273462.60
н109	585802.30	2273465.88
н110	585804.62	2273466.97
н111	585808.33	2273468.69
н112	585809.03	2273469.40
н113	585817.64	2273473.69
н97	585836.20	2273482.89

Обозначение земельного участка :59		
Площадь кв.м. 2533		
Обозначение характерных точек границ	Координаты, м	
	X	Y
1	2	3
н699	586211.34	2273516.38
н700	586215.63	2273506.32
н701	586217.19	2273501.04
н702	586220.13	2273489.20
н24	586212.56	2273486.13
н25	586201.53	2273481.37
н26	586198.95	2273480.27
н27	586190.53	2273476.57
н36	586187.71	2273475.49
н37	586179.49	2273471.86
н38	586171.80	2273468.73
н39	586171.27	2273468.55
н703	586167.97	2273498.63
н704	586168.25	2273498.69
н699	586211.34	2273516.38
-	-	-
н276	586109.84	2273517.00
н344	586081.94	2273507.12
н343	586092.96	2273478.25
н342	586094.82	2273473.38
н278	586122.58	2273481.36
н277	586120.40	2273487.79
н276	586109.84	2273517.00

Обозначение земельного участка :57		
Площадь кв.м. 1328		
Обозначение характерных точек границ	Координаты, м	
	X	Y
1	2	3
н674	586021.07	2273582.12
н675	586024.16	2273574.08
н676	586027.37	2273567.88
н677	586045.58	2273574.57
н678	586046.47	2273572.02
н679	586052.78	2273574.53



Проект межевания территории населенного пункта - поселок при станции Боковая, Добрянский городской округ, Пермский край, в границах кадастрового квартала 59:18:1050101

Обозначение земельного участка :60		
Площадь кв.м. 1069		
Обозначение характерных точек границ	Координаты, м	
	X	Y
1	2	3
н582	585985.79	2273440.13
н581	585988.65	2273432.76
н723	585999.57	2273437.06
н724	586002.35	2273438.74
н725	586003.05	2273442.25
н726	586007.57	2273442.34
н727	586007.56	2273447.84
н728	586007.17	2273453.85
н729	586005.71	2273460.06
н730	586005.28	2273459.96
н731	586004.44	2273463.53
н732	586001.82	2273473.78
н733	586000.84	2273477.52
н649	585999.56	2273481.55
н648	585996.09	2273480.71
н647	585992.27	2273479.28
н646	585987.24	2273476.70
н645	585986.98	2273477.34
н644	585982.62	2273475.58
н643	585978.77	2273475.07
н642	585979.69	2273473.14
н585	585972.17	2273469.96
н584	585973.69	2273466.32
н583	585982.11	2273448.48
н582	585985.79	2273440.13

Обозначение земельного участка :69		
Площадь кв.м. 736		
Обозначение характерных точек границ	Координаты, м	
	X	Y
1	2	3
н134	586090.45	2273372.73
н146	586089.38	2273375.36
н145	586087.26	2273380.48
н144	586083.47	2273388.91
н143	586085.87	2273389.91
н142	586079.98	2273401.61
н141	586076.84	2273407.46
н140	586072.72	2273413.92
н149	586070.65	2273412.28
н148	586066.49	2273410.66
н147	586058.22	2273406.16

н183	586061.21	2273399.25
н182	586065.82	2273389.10
н181	586067.56	2273385.12
н180	586068.64	2273382.60
н179	586068.54	2273382.50
н178	586071.70	2273375.61
н177	586074.46	2273369.30
н914	586078.04	2273370.89
н915	586081.13	2273372.13
н916	586081.98	2273369.18
н917	586083.36	2273369.76
н918	586085.94	2273370.74
н134	586090.45	2273372.73

Обозначение земельного участка :98		
Площадь кв.м. 1346		
Обозначение характерных точек границ	Координаты, м	
	X	Y
1	2	3
н753	586296.01	2273441.20
н754	586298.22	2273436.75
н755	586301.73	2273438.47
н756	586304.15	2273434.53
н757	586305.88	2273430.78
н758	586310.09	2273422.59
н759	586313.81	2273414.19
н734	586315.50	2273410.34
н920	586299.65	2273403.85
н921	586291.97	2273422.39
н750	586286.19	2273436.45
н751	586287.41	2273436.94
н752	586288.18	2273437.38
н753	586296.01	2273441.20
н922	586308.69	2273483.46
н923	586299.99	2273479.91
н924	586288.37	2273475.40
н745	586291.93	2273467.15
н744	586296.00	2273457.57
н743	586300.40	2273447.41
н742	586301.55	2273443.97
н741	586305.17	2273445.57
н740	586315.80	2273450.63
н739	586320.78	2273452.94
н738	586323.46	2273454.12
н737	586323.57	2273454.31
н925	586315.05	2273473.23
н926	586308.83	2273483.40
н922	586308.69	2273483.46



Проект межевания территории населенного пункта - поселок при станции Боковая, Добрянский городской округ,
Пермский край, в границах кадастрового квартала 59:18:1050101

Обозначение земельного участка :104		
Площадь кв.м. 1225		
Обозначение характерных точек границ	Координаты, м	
	X	Y
1	2	3
н927	586257.92	2273406.49
н928	586251.45	2273420.03
н929	586251.99	2273420.56
н14	586240.30	2273444.08
н930	586231.98	2273438.40
н931	586228.26	2273436.53
н12	586217.16	2273430.80
н872	586230.53	2273402.29
н871	586228.91	2273399.80
н870	586238.73	2273388.98
н869	586241.39	2273389.75
н932	586248.64	2273394.49
н927	586257.92	2273406.49

Обозначение земельного участка :164		
Площадь кв.м. 809		
Обозначение характерных точек границ	Координаты, м	
	X	Y
1	2	3
н186	586042.02	2273398.29
н223	586039.31	2273403.95
н222	586038.51	2273405.67
н221	586037.35	2273409.35
н220	586031.33	2273422.60
н219	586027.44	2273431.07
н218	586024.26	2273440.24
н896	586015.06	2273436.42
н897	586016.20	2273433.95
н898	586012.71	2273432.43
н899	586012.43	2273433.04
н238	586009.29	2273431.58
н237	586011.75	2273426.40
н236	586011.37	2273426.24
н235	586014.78	2273418.93
н234	586018.66	2273409.58
н233	586021.25	2273403.64
н232	586026.20	2273392.19
н196	586028.36	2273388.36
н195	586034.22	2273390.76
н194	586041.34	2273394.48
н187	586043.20	2273395.38
н186	586042.02	2273398.29

Обозначение земельного участка :166		
Площадь кв.м. 765		
Обозначение характерных точек границ	Координаты, м	
	X	Y
1	2	3
н911	586027.89	2273347.43
н933	586025.47	2273352.69
н934	586021.57	2273361.04
н935	586016.43	2273372.98
н936	586015.72	2273374.35
н937	586012.28	2273381.16
н247	586009.74	2273385.70
н269	586009.31	2273384.67
н268	586004.62	2273383.02
н267	586004.50	2273383.32
н266	585998.39	2273380.89
н265	585998.70	2273380.25
н264	585995.06	2273378.49
н900	585996.83	2273374.09
н901	586000.51	2273366.90
н902	586004.52	2273358.43
н903	586002.21	2273357.37
н904	586003.43	2273354.48
н905	586003.58	2273354.54
н906	586004.72	2273351.85
н907	586007.88	2273344.55
н908	586010.31	2273339.04
н909	586013.00	2273340.16
н910	586017.52	2273342.05
н911	586027.89	2273347.43

Обозначение земельного участка :278		
Площадь кв.м. 1645		
Обозначение характерных точек границ	Координаты, м	
	X	Y
1	2	3
н138	586069.21	2273421.50
н137	586075.17	2273423.91
н136	586087.35	2273429.55
н135	586086.91	2273430.49
н127	586088.46	2273431.09
н126	586100.47	2273435.92
н125	586097.72	2273446.32
н124	586104.67	2273449.13
н121	586108.57	2273450.34



Проект межевания территории населенного пункта - поселок при станции Боковая, Добрянский городской округ,
Пермский край, в границах кадастрового квартала 59:18:1050101

н120	586118.79	2273453.53
н119	586124.58	2273455.77
н118	586121.68	2273465.73
н117	586119.43	2273472.69
н889	586080.93	2273460.25
н890	586078.56	2273458.95
н891	586072.31	2273457.07
н892	586072.09	2273457.67
н893	586071.78	2273458.20
н894	586066.77	2273456.25
н895	586067.35	2273454.75
н157	586056.10	2273450.18
н156	586058.64	2273444.76
н155	586062.01	2273436.41
н154	586064.36	2273431.37
н153	586067.71	2273424.82
н152	586068.78	2273425.29
н151	586069.43	2273423.81
н150	586068.38	2273423.39
н138	586069.21	2273421.50

Обозначение земельного участка :279		
Площадь кв.м. 733		
Обозначение характерных точек границ	Координаты, м	
	X	Y
1	2	3
н441	585894.25	2273351.73
н440	585897.83	2273353.44
н439	585900.74	2273354.87
н438	585907.02	2273356.45
н419	585908.82	2273353.37
н418	585911.96	2273354.55
н484	585910.35	2273358.29
н483	585909.56	2273357.92
н482	585904.53	2273370.73
н481	585902.07	2273374.87
н480	585898.68	2273382.75
н479	585897.01	2273388.63
н478	585896.66	2273389.38
н477	585893.22	2273397.70
н859	585893.06	2273398.07
н488	585877.52	2273390.02
н487	585880.08	2273383.81
н486	585883.87	2273375.39
н485	585891.82	2273357.15
н441	585894.25	2273351.73

Обозначение земельного участка :280

Площадь кв.м. 722		
Обозначение характерных точек границ	Координаты, м	
	X	Y
1	2	3
н1	585983.21	2273391.39
н862	585970.65	2273418.28
н861	585961.71	2273417.97
н860	585952.82	2273418.20
н764	585949.82	2273417.04
н763	585957.87	2273393.96
н3	585963.19	2273381.46
н2	585970.31	2273385.69
н1	585983.21	2273391.39

Обозначение земельного участка :281		
Площадь кв.м. 1474		
Обозначение характерных точек границ	Координаты, м	
	X	Y
1	2	3
н635	585872.40	2273399.51
н628	585896.32	2273411.00
н627	585894.08	2273415.72
н626	585894.34	2273415.85
н625	585891.03	2273422.62
н624	585892.71	2273423.38
н623	585892.51	2273423.39
н622	585879.36	2273453.47
н778	585876.47	2273460.07
н938	585861.32	2273452.87
н939	585860.06	2273454.70
н767	585855.93	2273452.22
н770	585857.46	2273449.86
н769	585861.70	2273442.30
н639	585852.89	2273437.26
н638	585851.71	2273436.67
н637	585864.83	2273414.52
н636	585869.01	2273406.44
н635	585872.40	2273399.51

Обозначение земельного участка :282		
Площадь кв.м. 724		
Обозначение характерных точек границ	Координаты, м	
	X	Y
1	2	3
н911	586027.89	2273347.43



Проект межевания территории населенного пункта - поселок при станции Боковая, Добрянский городской округ,
Пермский край, в границах кадастрового квартала 59:18:1050101

н912	586036.71	2273351.46
н913	586043.22	2273354.30
н202	586042.85	2273355.00
н201	586040.28	2273361.51
н200	586040.05	2273361.74
н199	586038.08	2273366.48
н198	586035.58	2273371.60
н197	586031.48	2273381.61
н196	586028.36	2273388.36
н232	586026.20	2273392.19
н250	586023.01	2273391.12
н249	586016.48	2273388.56

н248	586013.27	2273387.13
н247	586009.74	2273385.70
н937	586012.28	2273381.16
н936	586015.72	2273374.35
н935	586016.43	2273372.98
н934	586021.57	2273361.04
н933	586025.47	2273352.69
н911	586027.89	2273347.43



4. ОПИСАНИЕ МЕСТОПОЛОЖЕНИЯ ГРАНИЦ ТЕРРИТОРИИ ПРОЕКТИРОВАНИЯ

Обозначение характерных точек границ	Координаты, м		Горизонтальное проложение (S), м
	X	Y	
1	2	3	4
н1	585908.74	2273117.45	142.84
н2	586038.90	2273176.28	96.46
н3	586126.80	2273216.01	72.02
н4	586193.04	2273244.29	103.71
н5	586287.61	2273286.86	103.82
н6	586245.80	2273381.89	158.22
н7	586180.88	2273526.18	179.26
н8	586105.50	2273688.82	58.77
н9	586051.85	2273664.84	8.60
н10	586054.95	2273656.82	7.90
н11	586047.53	2273654.12	7.25
н12	586040.68	2273651.73	19.83
н13	586021.91	2273645.34	5.67
н14	586018.69	2273650.01	19.29
н15	586001.08	2273642.14	16.33
н16	585986.17	2273635.47	191.85
н17	585811.02	2273557.18	5.02
н18	585812.33	2273552.33	6.62
н19	585806.34	2273549.50	1.67
н20	585805.50	2273550.94	1.91
н21	585803.85	2273551.90	10.43
н22	585794.27	2273547.77	11.97
н23	585783.26	2273543.07	1.59
н24	585782.32	2273544.35	65.75
н25	585722.29	2273517.52	143.88
н26	585779.46	2273385.48	34.02
н27	585793.56	2273354.52	1.77
н28	585794.31	2273352.92	8.14
н29	585801.71	2273356.30	16.51
н30	585808.70	2273341.34	17.00
н31	585815.91	2273325.95	8.50
н32	585807.97	2273322.92	8.82
н33	585811.27	2273314.74	4.25
н34	585813.68	2273311.24	37.45
н35	585826.36	2273276.00	178.81
н36	585888.92	2273108.49	21.75
н1	585908.74	2273117.45	-



5. ОПИСАНИЕ МЕСТОПОЛОЖЕНИЯ КРАСНЫХ ЛИНИЙ

Обозначение характерных точек границ	Координаты, м	
	X	Y
1	2	3
н1	586231.36	2273376.03
н2	586230.54	2273378.05
н3	586227.91	2273383.90
н4	586214.88	2273395.86
н5	586205.12	2273400.67
н6	586194.71	2273396.73
н7	586179.50	2273390.80
н8	586165.72	2273385.80
н9	586163.31	2273384.92
н10	586147.57	2273379.20
н11	586124.51	2273370.81
н12	586073.03	2273352.11
-	-	-
н13	586211.34	2273516.38
н14	586168.25	2273498.69
н15	586167.97	2273498.63
н16	586171.27	2273468.55
н17	586171.80	2273468.73
н16	586171.27	2273468.55
н18	586172.13	2273465.72
н19	586172.99	2273462.47
н20	586177.06	2273447.91
н21	586182.20	2273431.20
н22	586182.56	2273430.82
н23	586184.23	2273425.71
н24	586184.72	2273424.02
н25	586187.58	2273416.65
н26	586201.96	2273423.33
н27	586210.79	2273427.92
н28	586217.16	2273430.80
н29	586230.53	2273402.29
н30	586228.91	2273399.80
н31	586238.73	2273388.98
н32	586241.39	2273389.75
н33	586248.64	2273394.49
-	-	-
н34	586192.69	2273519.44
н35	586188.00	2273517.50
н36	586184.30	2273516.00
н37	586181.38	2273514.80
н38	586180.07	2273514.41
н39	586174.10	2273512.06
н40	586161.36	2273506.10
н41	586160.20	2273515.09
н42	586159.06	2273532.58
н43	586156.58	2273556.72
н44	586165.93	2273558.92
н45	586166.37	2273562.82
-	-	-

н46	586147.75	2273476.56
н47	586146.92	2273418.40
н48	586124.71	2273408.64
н49	586130.74	2273393.05
н50	586105.67	2273382.14
н51	586105.65	2273382.17
н52	586105.76	2273382.24
н53	586090.45	2273372.73
н54	586085.94	2273370.74
н55	586083.36	2273369.76
н56	586081.98	2273369.18
н57	586081.13	2273372.13
н58	586078.04	2273370.89
н59	586074.46	2273369.30
н60	586073.12	2273368.70
н61	586073.86	2273367.04
н62	586071.23	2273365.80
н63	586068.36	2273364.62
н64	586067.29	2273364.14
н65	586067.08	2273364.61
н66	586058.69	2273360.86
н67	586045.16	2273355.82
н68	586042.85	2273355.00
н69	586043.22	2273354.30
н70	586036.71	2273351.46
н71	586027.89	2273347.43
н72	586017.52	2273342.05
н73	586013.00	2273340.16
н74	586010.31	2273339.04
н75	586007.88	2273344.55
н76	586004.72	2273351.85
н77	586003.58	2273354.54
н78	586003.43	2273354.48
н79	586002.21	2273357.37
н80	586004.52	2273358.43
н81	586000.51	2273366.90
н82	585996.83	2273374.09
н83	585995.06	2273378.49
н84	585993.94	2273377.95
н85	585992.24	2273381.63
н86	585992.90	2273381.95
н87	585992.19	2273384.11
н88	585991.25	2273386.82
н89	585987.14	2273398.26
н90	585985.57	2273402.29
н91	585982.04	2273410.62
н92	585982.86	2273410.98
н93	585980.56	2273416.80
н94	585984.50	2273418.35
н95	585985.26	2273421.50
н96	585993.09	2273424.98
н97	585994.14	2273422.51
н98	586001.95	2273426.14



Проект межевания территории населенного пункта - поселок при станции Боковая, Добрянский городской округ,
Пермский край, в границах кадастрового квартала 59:18:1050101

н99	586001.01	2273428.16	н153	586137.69	2273519.15
н100	586004.45	2273429.78	н154	586136.33	2273538.86
н101	586008.32	2273431.39	н155	586136.37	2273548.08
н102	586009.29	2273431.58	н156	586136.33	2273566.21
н103	586012.43	2273433.04	н157	586137.05	2273573.85
н104	586012.71	2273432.43	н158	586139.53	2273583.88
н105	586016.20	2273433.95	н159	586137.84	2273586.85
н106	586015.06	2273436.42	н160	586137.26	2273590.61
н107	586024.26	2273440.24	н161	586139.92	2273591.17
н108	586034.84	2273444.69	н162	586139.03	2273596.33
н109	586036.13	2273446.27	н163	586141.88	2273596.74
н110	586036.04	2273446.48	н164	586140.74	2273605.28
н111	586039.31	2273447.81	н165	586141.30	2273605.37
н112	586040.10	2273448.12	н166	586140.79	2273608.72
н113	586040.89	2273446.28	н167	586140.37	2273608.65
н114	586045.56	2273448.30	н125	586137.61	2273620.87
н115	586046.48	2273446.09	-	-	-
н116	586056.10	2273450.18	н168	585946.70	2273419.52
н117	586067.35	2273454.75	н169	585949.82	2273417.04
н118	586066.77	2273456.25	н170	585952.82	2273418.20
н119	586071.78	2273458.20	н171	585961.71	2273417.97
н120	586072.09	2273457.67	н172	585970.65	2273418.28
н121	586072.31	2273457.07	н173	585983.21	2273391.39
н122	586078.56	2273458.95	н174	585986.55	2273373.45
н123	586080.93	2273460.25	н175	585987.31	2273356.02
н124	586119.43	2273472.69	н176	585987.09	2273350.36
н46	586147.75	2273476.56	н177	585972.44	2273343.11
-	-	-	н178	585963.90	2273339.34
н125	586137.61	2273620.87	н179	585960.80	2273337.86
н126	586099.01	2273611.62	н180	585941.85	2273329.16
н127	586082.90	2273606.93	н181	585934.98	2273326.00
н128	586079.87	2273604.71	н182	585931.19	2273323.75
н129	586078.05	2273603.00	н183	585933.05	2273319.72
н130	586084.96	2273577.60	н184	585929.45	2273317.98
н131	586078.06	2273575.22	н185	585927.91	2273320.94
н132	586050.60	2273564.85	н186	585926.81	2273320.35
н133	586045.86	2273562.51	н187	585922.48	2273318.41
н134	586040.94	2273560.58	н188	585921.84	2273319.82
н135	585992.03	2273542.03	н189	585915.55	2273316.84
н136	586000.32	2273520.68	н190	585910.83	2273314.75
н137	586010.37	2273488.78	н191	585902.61	2273311.12
н138	586034.69	2273496.42	н192	585902.28	2273310.99
н139	586037.60	2273488.50	н193	585900.03	2273309.92
н140	586039.76	2273482.66	н194	585898.57	2273308.94
н141	586018.19	2273474.41	н195	585894.57	2273306.95
н142	586015.39	2273468.36	н196	585893.73	2273306.49
н143	586016.12	2273465.01	н197	585891.06	2273312.56
н144	586017.50	2273461.37	н198	585879.23	2273339.41
н145	586022.16	2273450.93	н199	585878.60	2273340.83
н146	586047.29	2273459.28	н200	585860.57	2273381.77
н147	586080.37	2273469.05	н201	585860.47	2273381.98
н148	586094.82	2273473.38	н202	585877.52	2273390.02
н149	586122.58	2273481.36	н203	585893.06	2273398.07
н150	586142.02	2273489.58	н204	585893.22	2273397.70
н151	586141.61	2273492.90	н205	585893.99	2273398.18
н152	586141.33	2273497.55	н206	585897.83	2273400.24



Проект межевания территории населенного пункта - поселок при станции Боковая, Добрянский городской округ,
Пермский край, в границах кадастрового квартала 59:18:1050101

н207	585899.80	2273401.15
н208	585908.13	2273404.87
н209	585916.79	2273408.35
н210	585917.60	2273408.86
н211	585920.56	2273410.13
н212	585921.97	2273410.75
н213	585926.65	2273412.70
н214	585935.60	2273415.74
н168	585946.70	2273419.52
-	-	-
н215	585821.40	2273275.50
н216	585835.29	2273280.92
н217	585846.35	2273286.16
н218	585849.58	2273287.74
н219	585850.10	2273287.98
н219	585850.10	2273287.98
н220	585854.81	2273290.13
н221	585865.90	2273294.92
н222	585879.61	2273300.73
н223	585882.76	2273302.08
н224	585873.32	2273323.30
н225	585865.64	2273338.45
н226	585864.63	2273341.10
н227	585855.19	2273365.76
н228	585854.49	2273367.39
н229	585849.36	2273379.32
н230	585831.95	2273371.58
н231	585836.38	2273373.55
н232	585815.11	2273364.10
н233	585812.34	2273362.27
н234	585812.62	2273361.65
н235	585801.66	2273356.39
-	-	-
н236	585855.50	2273392.39
н237	585870.41	2273398.42
н238	585896.32	2273411.00
н239	585900.32	2273412.95
н240	585900.58	2273413.14
н241	585903.37	2273414.45
н242	585907.21	2273416.33
н243	585917.24	2273420.51
н244	585925.96	2273424.40
н245	585930.22	2273426.50
н246	585930.39	2273426.17
н247	585933.31	2273427.82
н248	585934.40	2273426.64
н249	585944.92	2273431.94
н250	585954.98	2273437.07
н251	585956.53	2273438.14
н252	585961.10	2273440.47
н253	585963.35	2273435.18
н254	585965.59	2273428.05
н255	585969.66	2273427.91
н256	585977.95	2273428.61
н257	585988.65	2273432.76
н258	585999.57	2273437.06

н259	586002.35	2273438.74
н260	586003.05	2273442.25
н261	586007.57	2273442.34
н262	586007.56	2273447.84
н263	586007.17	2273453.85
н264	586005.71	2273460.06
н265	586005.28	2273459.96
н266	586004.44	2273463.53
н267	586001.82	2273473.78
н268	586000.84	2273477.52
н269	585999.56	2273481.55
н270	585976.88	2273536.84
н271	585973.05	2273546.17
н272	585950.91	2273600.12
н273	585950.74	2273600.07
н274	585938.05	2273595.29
н275	585920.36	2273581.07
н276	585880.00	2273548.66
н277	585876.49	2273547.23
н278	585824.68	2273526.18
н279	585793.61	2273511.13
н280	585786.68	2273507.70
н281	585777.25	2273503.01
н282	585743.19	2273484.64
н283	585757.70	2273455.07
н284	585762.75	2273444.82
н285	585766.66	2273436.87
н286	585773.88	2273421.48
н287	585775.16	2273418.44
н288	585782.24	2273401.66
н289	585788.17	2273389.63
н290	585797.97	2273377.89
н291	585809.26	2273375.35
н236	585855.50	2273392.39
-	-	-
н292	586027.37	2273567.88
н293	586045.58	2273574.57
н294	586046.47	2273572.02
н295	586052.78	2273574.53
н296	586051.53	2273578.06
н297	586057.07	2273579.99
н298	586057.24	2273579.60
н299	586069.47	2273584.85
н300	586071.96	2273586.33
н301	586073.16	2273589.02
н302	586070.20	2273597.51
н303	586066.26	2273608.76
н304	586055.93	2273604.75
н305	586055.02	2273608.08
н306	586050.70	2273619.22
н307	586046.05	2273631.06
н308	586044.76	2273634.13
н309	586041.41	2273641.69
н310	586027.28	2273635.48
н311	586012.37	2273628.49
н312	586008.56	2273626.52

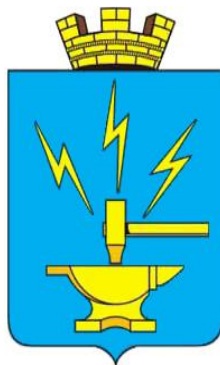


Проект межевания территории населенного пункта - поселок при станции Боковая, Добрянский городской округ,
Пермский край, в границах кадастрового квартала 59:18:1050101

н313	585998.04	2273622.99
н314	585979.24	2273614.17
н315	585979.75	2273613.01
н316	585976.13	2273611.21
н317	585977.26	2273611.77
н316	585976.13	2273611.21
н318	585975.60	2273612.58
н319	585967.41	2273609.01
н320	585966.61	2273610.86
н321	585958.94	2273607.52
н322	585961.68	2273598.71
н323	585962.58	2273596.67
н324	585963.60	2273594.26
н325	585967.51	2273584.73
н326	585971.59	2273575.30
н327	585971.56	2273575.37
н328	585971.46	2273575.27
н329	585983.81	2273549.77
н330	586021.83	2273563.58
н292	586027.37	2273567.88
-	-	-
н331	586140.26	2273637.61
н332	586131.78	2273632.13
н333	586126.33	2273628.81
н334	586119.34	2273625.28
н335	586108.91	2273620.83
н336	586104.44	2273619.57
н337	586098.02	2273617.34
н338	586083.72	2273623.79
н339	586078.91	2273635.56
н340	586076.14	2273645.27
н341	586072.03	2273655.05
н342	586062.27	2273657.84
н343	586054.95	2273656.82
н344	586040.68	2273651.73

н345	586021.91	2273645.34
н346	586022.35	2273644.50
н347	586003.88	2273638.44
н348	585979.02	2273625.90
н349	585975.44	2273624.12
н350	585972.38	2273622.82
н351	585966.15	2273620.00
н352	585957.83	2273617.50
н353	585883.63	2273585.10
н354	585879.92	2273583.52
н355	585865.63	2273575.92
н356	585857.29	2273571.35
н357	585853.53	2273569.88
н358	585840.18	2273564.62
н359	585842.07	2273559.91
н360	585814.27	2273549.78
н361	585786.36	2273537.17
н362	585786.15	2273537.08
н363	585782.52	2273535.45
н364	585780.50	2273534.54
н365	585778.00	2273532.47
н366	585776.58	2273531.69
н367	585778.79	2273526.38
н368	585779.54	2273524.56
н369	585760.58	2273516.09
н370	585734.88	2273505.42
н371	585733.94	2273507.92
н372	585733.87	2273507.90
н373	585730.88	2273509.80
н374	585727.36	2273512.73
н375	585716.97	2273525.48
н376	585687.74	2273563.14
н377	585674.38	2273581.94
н378	585671.36	2273586.18





**ПРОЕКТ МЕЖЕВАНИЯ ТЕРРИТОРИИ НАСЕЛЕННОГО ПУНКТА -
ПОСЕЛОК ПРИ СТАНЦИИ БОКОВАЯ, ДОБРЯНСКИЙ
ГОРОДСКОЙ ОКРУГ, ПЕРМСКИЙ КРАЙ, В ГРАНИЦАХ
КАДАСТРОВОГО КВАРТАЛА 59:18:1050101**

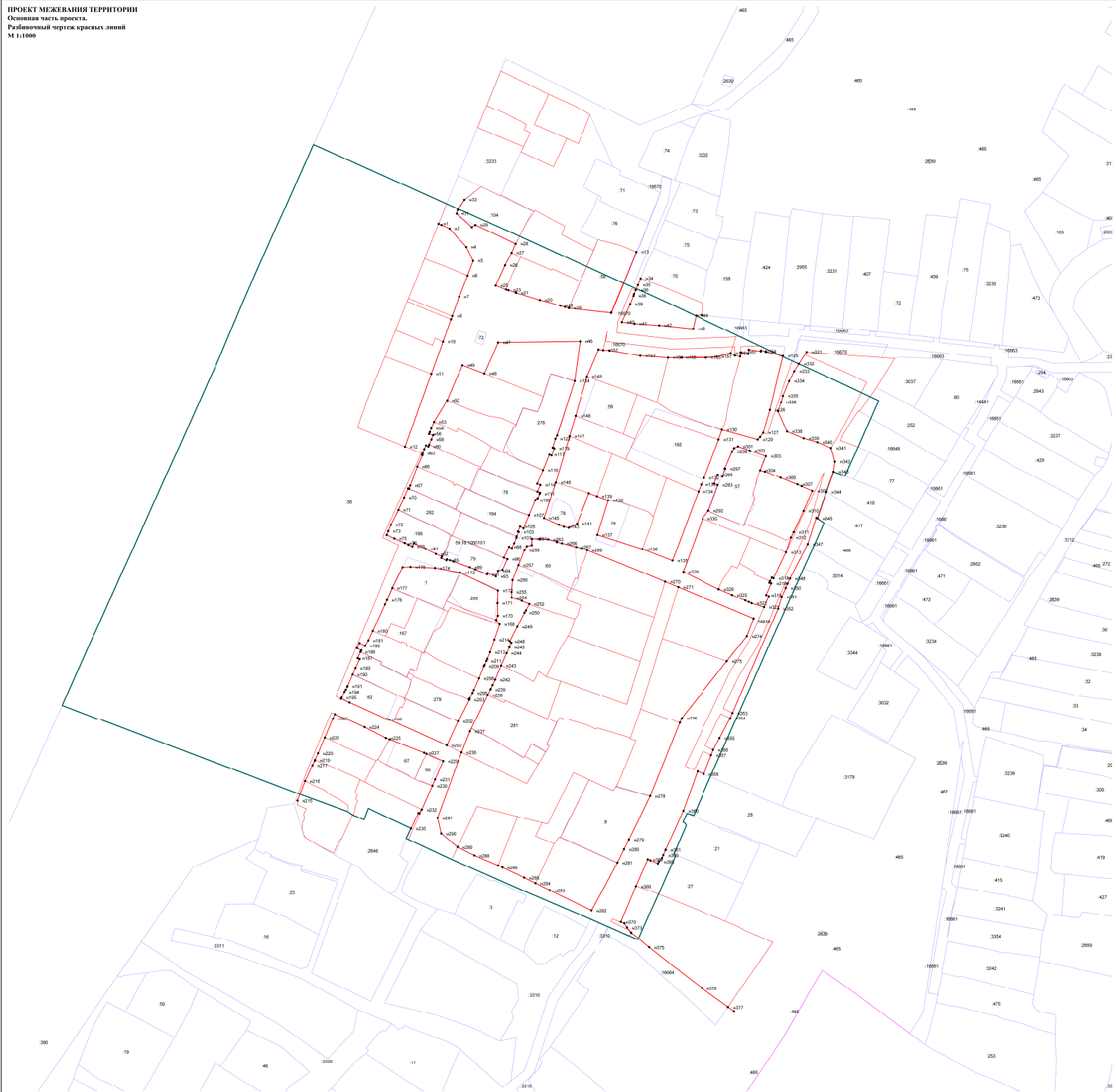
Основная часть проекта межевания территории
Раздел 2
Графические материалы

Директор ООО «ТерраПроект»



Белый А. А.

Кунгур, 2023

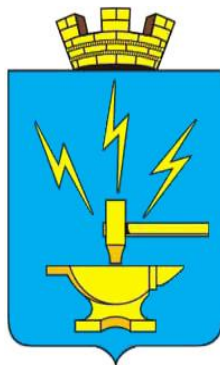


Всесторонние координаты поворотных точек красных линий

№ п/п	№ точки	X	Y
1	101	485.12	31.15
2	102	485.12	31.15
3	103	485.12	31.15
4	104	485.12	31.15
5	105	485.12	31.15
6	106	485.12	31.15
7	107	485.12	31.15
8	108	485.12	31.15
9	109	485.12	31.15
10	110	485.12	31.15
11	111	485.12	31.15
12	112	485.12	31.15
13	113	485.12	31.15
14	114	485.12	31.15
15	115	485.12	31.15
16	116	485.12	31.15
17	117	485.12	31.15
18	118	485.12	31.15
19	119	485.12	31.15
20	120	485.12	31.15
21	121	485.12	31.15
22	122	485.12	31.15
23	123	485.12	31.15
24	124	485.12	31.15
25	125	485.12	31.15
26	126	485.12	31.15
27	127	485.12	31.15
28	128	485.12	31.15
29	129	485.12	31.15
30	130	485.12	31.15
31	131	485.12	31.15
32	132	485.12	31.15
33	133	485.12	31.15
34	134	485.12	31.15
35	135	485.12	31.15
36	136	485.12	31.15
37	137	485.12	31.15
38	138	485.12	31.15
39	139	485.12	31.15
40	140	485.12	31.15
41	141	485.12	31.15
42	142	485.12	31.15
43	143	485.12	31.15
44	144	485.12	31.15
45	145	485.12	31.15
46	146	485.12	31.15
47	147	485.12	31.15
48	148	485.12	31.15
49	149	485.12	31.15
50	150	485.12	31.15
51	151	485.12	31.15
52	152	485.12	31.15
53	153	485.12	31.15
54	154	485.12	31.15
55	155	485.12	31.15
56	156	485.12	31.15
57	157	485.12	31.15
58	158	485.12	31.15
59	159	485.12	31.15
60	160	485.12	31.15
61	161	485.12	31.15
62	162	485.12	31.15
63	163	485.12	31.15
64	164	485.12	31.15
65	165	485.12	31.15
66	166	485.12	31.15
67	167	485.12	31.15
68	168	485.12	31.15
69	169	485.12	31.15
70	170	485.12	31.15
71	171	485.12	31.15
72	172	485.12	31.15
73	173	485.12	31.15
74	174	485.12	31.15
75	175	485.12	31.15
76	176	485.12	31.15
77	177	485.12	31.15
78	178	485.12	31.15
79	179	485.12	31.15
80	180	485.12	31.15
81	181	485.12	31.15
82	182	485.12	31.15
83	183	485.12	31.15
84	184	485.12	31.15
85	185	485.12	31.15
86	186	485.12	31.15
87	187	485.12	31.15
88	188	485.12	31.15
89	189	485.12	31.15
90	190	485.12	31.15
91	191	485.12	31.15
92	192	485.12	31.15
93	193	485.12	31.15
94	194	485.12	31.15
95	195	485.12	31.15
96	196	485.12	31.15
97	197	485.12	31.15
98	198	485.12	31.15
99	199	485.12	31.15
100	200	485.12	31.15

- Условные обозначения:
- Границы:
 - граница проектирования
 - устанавливаемые красные линии
 - граница образуемого/уточняемого земельного участка
 - граница паша/земельного участка
 - граница земельного участка, сведения о котором занесены в ЕГРН
 - Земельные участки:
 - № — кадастровый номер земельного участка
 - №/к.т.п. — номер кадастрового квартала
 - №.к. — номер точки устанавливаемых красных линий

Исполнитель		Получатель		Дата	
И.И.И.	И.И.И.	И.И.И.	И.И.И.	И.И.И.	И.И.И.
					
Утверждаю: _____ Должность: _____ Подпись: _____					
№	Дата	Страна	Лист	Листа	
1	2024	Россия	1	3	
Рублевый эквивалент цены: 21 000 руб. 					



**ПРОЕКТ МЕЖЕВАНИЯ ТЕРРИТОРИИ НАСЕЛЕННОГО ПУНКТА -
ПОСЕЛОК ПРИ СТАНЦИИ БОКОВАЯ, ДОБРЯНСКИЙ
ГОРОДСКОЙ ОКРУГ, ПЕРМСКИЙ КРАЙ, В ГРАНИЦАХ
КАДАСТРОВОГО КВАРТАЛА 59:18:1050101**

Материалы по обоснованию проекта межевания территории

Раздел 3
Графические материалы

Директор ООО «ТерраПроект»



Белый А. А.

Кунгур, 2023



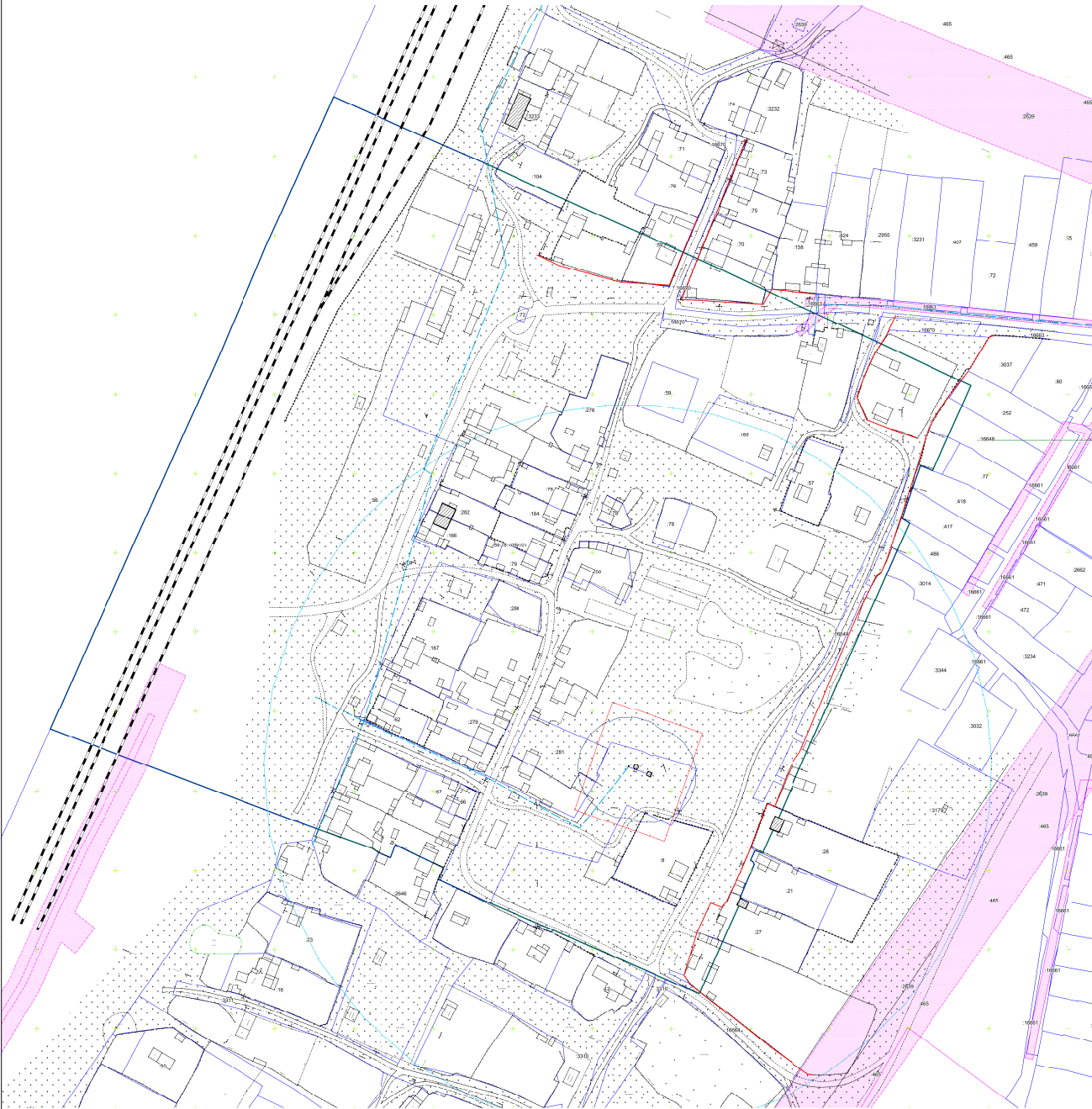




















Схема расположения проектируемой территории на публичной кадастровой карте



Условные обозначения:
 — граница проектирования
 — границы земельных участков

Условные обозначения:
Границы
 — граница проектирования
 — граница кадастрового квартала
 — установленные красные линии
Земельные участки
 — граница земельного участка, сведения о котором занесены в ЕГРН
 — кадастровый номер земельного участка
59.18.010101 — обозначение номера кадастрового квартала
Объекты капитального строительства
 — существующие здания, строения, сооружения (схема)
 — существующие здания, строения, сооружения, сведения о которых занесены в ЕГРН (КИТ)
Сооружения и коммуникации инженерной инфраструктуры
Электроэнергетическое хозяйство
 — линии электропередачи (схема)
 — кабель (схема)
 — кабель связи (схема)
Водоснабжение
 — кабель связи (КИТ)
Транспорт
 — станционные пути ст. Боровая
Транспортные зоны с особыми условиями использования территории
Электрическая сеть
 — охранная зона линии электропередачи (КИТ)
Зоны санитарной охраны источников питьевого и хозяйственно-бытового водоснабжения и водохранилищ питьевого назначения
 — первый пояс зоны санитарной охраны источника водоснабжения (КИТ)
 — второй пояс зоны санитарной охраны источника водоснабжения (КИТ)
 — третий пояс зоны санитарной охраны источника водоснабжения (КИТ)

ИПТ 100/01									
Утверждено проектной организацией и организацией кадастрового учета									
Общественное учреждение									
Имя	Фамилия	Пол	Дата рождения	Подпись	Дата	Служба	Подпись	Дата	Листы
									1 / 1
									
Проект подготовлен в соответствии с требованиями Федерального закона от 24.07.2007 № 188-ФЗ «О государственном кадастре недвижимости» и Федерального закона от 21.04.2008 № 32-ФЗ «О внесении изменений в Федеральный закон от 24.07.2007 № 188-ФЗ и признании утратившими силу отдельных положений этого Федерального закона»									
План фактического землепользования М 1:1000									
									